



МИНИСТЕРСТВО ЗА ЖИВОТНА СРЕДИНА
И ПРОСТОРНО ПЛАНИРАЊЕ

Дневник





ОПШТИНА НОВО СЕЛО

ОТКРИЈ ЈО ЗЕЛЕНОТО ЗЛАТО ...

Споменик на природата Смоларски Водопад

Се наоѓа на северните падини на планината Беласица, во долниот тек на Смоларска Река, десна притока на реката Струмица, на н.в. од 500 м, во близина на селото Смоларе.

Вкупната височина на вертикалниот отсек на Смоларскиот Водопад изнесува 39,5 метри. Водопадот е тектонски предиспониран со раседна структура која лежи попречно на правецот на течењето на Смоларска Река. На дното од водопадот формиран е џиновски лонец, чија должина изнесува 5 метри, широчина 11 метри а длабочината се движи од 0,5 до 0,7 метри.



Сакај ја и уживај
во природата!

Грижи се
за животната средина
заради себе и
идните генерации!



МИНИСТЕРСТВО ЗА ЖИВОТНА СРЕДИНА
И ПРОСТОРНО ПЛАНИРАЊЕ

Дневник



ОПШТИНА НОВО СЕЛО


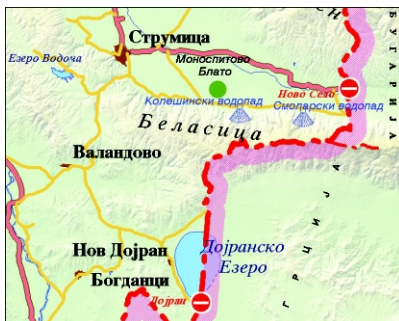

ОТКРИЈ ГО ЗЕЛЕНОТО ЗЛАТО ...

Spomenik na prirodata Koleŝinski Vodopad

Се наоѓа на северните падини на планината Беласица, во долниот тек на реката Баба, на н.в. од 500 м. во близина на селото Колешино.

Висок е 19 м, со широчина на падот од околу 6 м.

Според постанокот е тектонски водопад, создаден во гранитни стени.



Сакај ја и уживај
во природата!

Грижи се
за животната средина
заради себе и
идните генерации!