An aerial photograph of a lake with a dense field of tall, golden-brown reeds. A small red boat is visible in the lower-left portion of the reed field. The background shows a rocky shoreline with green vegetation and a path.

**Стратегиски План за
рехабилитација на
природното и
културното наследство
на Охридскиот регион
(2023-2030)**

Декември, 2022



Влада на Република Северна Македонија



Влада на Република Албанија

**СТРАТЕГИСКИ ПЛАН ЗА РЕХАБИЛИТАЦИЈА НА
ПРИРОДНОТО И КУЛТУРНОТО НАСЛЕДСТВО НА
ОХРИДСКИОТ РЕГИОН
(2023-2030)**

Стратегискиот план за рехабилитација на светското природно и културно наследство на Охридскиот регион (2023-2030) содржи критични прашања, акциски план, надлежности за спроведување на мерките, очекувани резултати и показатели на успех (индикатори) кои се идентификувани како резултат на темелна анализа на актуелните состојби во заштитата и управувањето со светското природно и културно наследство на Охридскиот регион, постоечката стручна литература, национална и меѓународна легислатива, плански документи, стратегии, прирачници, како и низа на консултативни состаноци со сите засегнати чинители, спроведени во текот на 2021 и 2022 година.

Стратегискиот план за рехабилитација на светското природно и културно наследство на Охридскиот регион е изработен од заеднички прекуграничен експертски тим составен од експертска Работна група формирана со Решение на Владата на Република Северна Македонија, бр. 40-11368/1 од 09.11.2021 година, во состав:

- **м-р Зоран Павлов** - претседател на Комисијата за управување со светското природно и културно наследство на Охридскиот регион.
- **д-р Емилија Апостолова Чаловска** - член на Стручниот тим за поддршка на Министерството за култура на Р.Северна Македонија во реализацијата на заштитни активности за светското природно и културно наследство на Охридскиот регион.
- **м-р Ана Алексова Тутковска** - помлад соработник за меѓународна помош и соработка, УЗКН.
- **м-р Весна Илиевска** - државен советник за правни прашања, МК.
- **Христијан Ѓоргиевски** - член на Комисијата за управување со светското природно и културно наследство на Охридскиот регион.
- **Неби Реџеџи** - раководител на Сектор за просторно планирање, МЖСПП.
- **Љупка Димовска Зајков** - помошник раководител на Сектор за води, МЖСПП.
- **м-р Фросина Антоновска** - раководител на одделение за усогласување на правото и преговорите, Сектор за ЕУ во МЖСПП.
- **м-р Мартина Блинкова Дончевска** - биолог и експерт за ОВЖС.

И меѓуинституционален експертски тим од Република Албанија кој го сочинуваат следните членови:

- **Kozeta Angjeliu** - Директор, МК-АЛ.
- **Klodiana Marika** - Директор, МТЗЖС.
- **Paskalino Ziko** - Заменик градоначалник, ОП.
- **Rudina Zoto** - Генерален Директор, НИКН.
- **Edvis Koki** - Директор, РДКН, Корча.
- **Andi Kosta** - Советник, ОП.
- **Sonila Kora** - Раководител на оддел, МК-АЛ.
- **Marsela Plyku Demaj** - Раководител на сектор, НИКН.
- **Amanda Cici** - Раководител на оддел, РДКН.
- **Arnold Shaho** - Експерт, РАПА.

Изготвувачите на Стратегискиот план за рехабилитација на светското природно и културно наследство на Охридскиот регион изразуваат огромна благодарност на претставниците на државните институции, ресорните министерства, единиците на локалната самоуправа, научните и други јавни установи, музеи и институции од областа на заштитата, како и сите други заинтересирани чинители, граѓански здруженија и поединци за нивниот значаен придонес во изработката на овој документ.

Содржина

01 Вовед	8
02 Потреба од изработка на Стратегиски план за рехабилитација	10
03 Методологија	11
04 Фактори со негативно влијание врз Исклучителната универзална вредност, интегритетот и автентичноста на доброто	15
05 Цели на Стратегискиот план	18
06 Процес на изработка на Стратегискиот план	21
07 Консултативен процес	24
08 Мониторинг и имплементација	29
09 Заклучоци	32
10 Табела со мерки за рехабилитација (Акциски план)	322
11 Користена литература	100

Кратенки

За Република Северна Македонија:

ОО-Општина Охрид
 ОС-Општина Струга
 ОД-Општина Дебрца
 ИУВ-Исклучителна универзална вредност
 Комисија за управување-Комисија за управување со светското природно и културно наследство на Охридскиот регион
 ПУ-План за управување
 РММ-Реактивна мониторинг мисија
 АПП-Агенција за просторно планирање
 АКН-Агенција за катастар на недвижности
 ЈЗПР-Југозападен Плански Регион
 ЈПДП-Јавно претпријатие за државни патишта
 ЈПМЖ-Јавно претпријатие Македонски железници
 НЕР-Национални енергетски ресурси
 МЕРСО-Македонски електропреносен систем оператор А.Д.
 ЕСМ-Електрани на Северна Македонија
 ЕЛЕМ-Електрани на Македонија
 ГА-МА-Систем за пренос на природен гас
 МК-РСМ-Министерство за култура
 МЖСПП-Министерство за животна средина и просторно планирање
 МТВ-Министерство за транспорт и врски
 МОН-Министерство за образование и наука
 МНР-Министерство за надворешни работи
 МФ-Министерство за финансии
 МИОА-Министерство за информатичко општество и администрација
 МЗШВ-Министерство за земјоделство, шумарство и водостопанство
 ДИЖС-Државен инспекторат за животна средина
 ЗЗСКМ-Охрид-НУ Завод за заштита на спомениците на културата и Музеј-Охрид
 ЈПКС-ЈП Колекторски систем
 Музеј-Струга – НУ Музеј, „д-р.Никола Незлобински“-Струга
 УЗКН-Управа за заштита на културното наследство
 ЈУНПГ-Јавна Установа Национален Парк Галичица
 ХБЗ-ЈНУ Хидробиолошки Институт
 УХМР-Управа за хидрометеоролошки работи
 БРО-Биро за развој на образованието
 ИЈЗ-Институт за јавно здравје
 АППТ-Агенција за промоција и поддршка на туризмот
 ИКРОМ-Меѓународен центар за изучување на заштитата и реставрацијата на културното наследство
 ИКОМОС-Меѓународен совет за споменици и локалитети
 ИУЦН-Меѓународна унија за заштита на природата
 НВО-Невладини организации
 ЕЛС-Единици на локална самоуправа
 ГС-Генерален секретаријат
 ЗПСГЈО-Закон за прогласување на Старото градско јадро на Охрид за културно наследство од особено значење
 ЗЗКН-Закон за заштита на културното наследство
 ГУП-Генерален урбанистички план
 ДУП-Детален урбанистички план
 УП-Урбанистички проект
 УЗ-Урбана заедница
 УБ-Урбан блок
 ОВН-Оцена на влијание врз наследството
 ОВКН-Оцена на влијанието врз културното наследство
 СОВЖС-Стратегиска оцена на влијанието врз животната средина
 ОВЖС-Оцена на влијанието врз животната средина
 ЈП СП Охридско Езеро-Јавно претпријатие Споменик на природата Охридско Езеро
 РКЕ-Регулаторна комисија за енергетика

За Република Албанија:

МТЗЖС – Министерство за туризам и заштита на животната средина

МК-АЛ – Министерство за култура

ПК-Префектура Корча

ОП – Општина Поградец

НИКН – Национален Институт за културно наследство

НАПА – Национална Агенција за заштитени подрачја

РАПА – Регионална Управа за заштитени подрачја

РДКН – Регионален Директорат за културно наследство, Корча

ЗПП – Заштитен предел Поградец

ААФР – Албанско-американска Фондација за развој

01 Вовед

Исклучителните универзални вредности (ИУВ) на природното и културното наследство на Охридскиот регион се препознаени пред речиси едно столетие, не само од страна на научната јавност, туку и од националните институции од областа на заштитата на природното и културното наследство на тогашната С.Р. Македонија, во рамки на С.Ф.Р. Југославија. Така, во повоениот период започнува процес на правна заштита на регионот, односно негови поединечни делови:

- Националниот парк Галичица (ИУЦН категорија II), е прогласен во 1958 година. Опфаќа територија од вкупно 24,151 ha, од кои 72 % (односно 17,385 ha) се вклучени во доброто подоцна прогласено за светско наследство.

- Охридско Езеро во 1977 година е прогласено за Споменик на природата (ИУЦН категорија III) со Законот за заштита на Охридско, Преспанско и Дојранско Езеро. Споменикот на природата ја опфаќа целокупната територија на езерото која припаѓа на Република Северна Македонија (~200 km²).

- Старото градско јадро на Охрид е прогласено за споменичка целина во 1968 година (Решение бр. 07-57/1 од 28.3.1968 година). Во 2011 година е прогласено за културно наследство од особено значење, заштитено со посебен закон (Закон за прогласување на Старото градско јадро на Охрид за културно наследство од особено значење, Сл. весник на РМ бр. 47/11 и 154/15).

Охридскиот регион е заштитен како природно и културно-историско подрачје во 1978 година (Решение бр. 03-461 од 08.12.1978 година).

По овие низа правни документи за заштита на регионот на национално ниво, следува неговото впишување на Листата на светско наследство, меѓу првите добра по усвојувањето на Конвенцијата за заштита на светското културно и природно наследство од 1972 година (Париз, 1972).

Охридскиот регион во 1979 година е впишан на Листата на светско наследство заради своите природни вредности (според критериумот (iii), односно сега критериум (vii)). Истата година, во препораките од евалуацијата спроведена од страна на Меѓународната унија за заштита на природата (IUCN) е укажано дека впишувањето на Листата на светско наследство треба да се темели и на културните вредности на доброто. Затоа, во 1980 година е извршено проширување на номинациското досие со дополнување на критериумите за културни вредности (i), (iii) и (iv) и доброто е впишано под името „Охридски регион со неговите културни и историски аспекти и неговата природна средина“.

Во 2006 година, извршена е промена на именувањето на доброто во „Природно и културно наследство на Охридскиот регион“ (30 COM 8B.9, Вилнус, Литванија), додека во 2009 година е извршена мала модификација на неговите граници на македонскиот дел од доброто (33 COM 8B.40, Севилја, Шпанија).

Во 2018 година, Република Албанија поднесе номинација за проширување на „Природното и културно наследство на Охридскиот регион“, со вклучување на албанскиот дел од Охридското Езеро, што беше одобрено од Комитетот за светско наследство на неговата 43-та седница (43 COM 8B.9, Баку, Азербеџан, 2019 год.). Денес, вкупната површина на заштитеното добро изнесува 94,728.6 ha, со контактна зона лоцирана на албанската страна од 15,944.4 ha.

Исклучителната универзална вредност на Охридскиот регион е резултат на милениумската интеракција помеѓу неговите природни особености и човековите дејности. Охридскиот регион (пред сè Охридското Езеро и Националниот парк Галичица) е препознаен како едно од најважните подрачја или т.н. „жариште“ на биолошката разновидност во земјата и пошироко. Тоа е потврдено и со бројните меѓународни номинации, како на пример: „Емералд подрачје“, „Рамсарско подрачје“, „Значајно растително подрачје“, „Значајно подрачје за птици“, „Примарно подрачје за пеперутки“, а потенцијално и „НАТУРА 2000 подрачје“. Спојот меѓу извонредните природни феномени (извонредно богатство на биодиверзитет, висок индекс на ендемизам со над 200 евидентирани ендемски видови, присуство на мноштво ретки, архаични и реликтни видови на флора и фауна и т.н.) со богатото материјално и нематеријално културно наследство напластувано со милениуми, и неговите бројни атрибути, го прави овој регион уникатен.

Покрај прогласувањето за светско наследство, поединечни подрачја во рамките на Охридскиот регион дополнително се и под национална и меѓународна заштита, а дел се и добра кои се во процес на (ре)прогласување:

- Охридскиот регион е дел од Прекуграничниот биосферен резерват Охрид-Преспа (Р. Албанија-Р. Северна Македонија), прогласен од страна на УНЕСКО во 2014 година;

- Во рамки на доброто се наоѓа и Рамсарскиот локалитет Охридско Езеро и Студенчишко блато (досие бр. 2449), прогласен во 2021 година, со територија од 25,205 ha;

- Во постапка на репрогласување се наоѓа Споменикот на природата Охридското Езеро (ИУЦН категорија III);

- Во постапка на прогласување се наоѓа и Паркот на природата Студенчишко блато (ИУЦН категорија IV).

02 Потреба од изработка на Стратегиски план за рехабилитација

Заедничките реактивни мониторинг мисии на Центарот за светско наследство на УНЕСКО и неговите советодавни тела: Меѓународниот совет за споменици и локалитети (ИКОМОС) и Меѓународната унија за заштита на природата (ИУЦН) реализирани во 2017 и 2020 година во светското природно и културно наследство на Охридскиот регион, констатираа дека општата состојба со заштитата на доброто е под влијание на бројни закани кои претставуваат опасност за автентичноста и интегритетот на доброто, односно неговата ИУВ, во согласност со алинеите 179 и 180 од Оперативниот водич за имплементација на Конвенцијата за светско наследство (WHC.21/01). Следствено, Центарот за светско наследство ја оцени состојбата со светското природно и културно наследство на Охридскиот регион како ранлива поради неколку клучни фактори: неконтролирана урбанизација и инфраструктурно планирање, масовен туризам, како и несоодветна конзервација и заштита на културното и природното наследство, кои резултирале со бројни негативни последици врз неговите атрибути, ИУВ и врз животот на локалните заедници.

Поради бројните закани, предизвици и недостатоци со кои изминатите години се соочува управувачката структура за заштита на светското природно и културно наследство на Охридскиот регион, Комитетот за светско наследство на својата 44-та сесија одржана во Фуџу, Кина (2021 година) донесе Одлука (44 COM 7B.77) според која земјите-членки Република Северна Македонија и Република Албанија треба да изготват *Стратегиски план за рехабилитација на природното и културното наследство на Охридскиот регион*, кој ќе содржи акциски план со мерки за имплементација во даден временски рок, а кои целосно ќе се темелат и врз препораките од Реактивните мониторинг мисии на УНЕСКО од 2017 и 2020 година.

Стратегискиот план ќе биде разгледан од страна на Комитетот за светско наследство на неговата 46-та сесија во 2023 година.

03 Методологија

Двете земји-членки (Владата на Република Северна Македонија и Владата на Република Албанија) преку нивните државни институции, соодветно, формираа експертски Работни групи и Меѓуинституционален експертски тим составен од експерти за културно и природно наследство, кои го изготвија стратегискиот документ во дадениот рок. Документот содржи мерки за рехабилитација и упатства за активности за сите засегнати страни кои директно или индиректно се вклучени во заштитата и/или управувањето со доброто. Со имплементација на мерките содржани во Стратегискиот план ќе се спречи понатамошна деградација на неговите вредности и атрибути, доброто ќе се доведе до посакувана состојба на заштита и ќе се обезбеди ефикасно градење на интегриран пристап во зачувувањето на неговата ИУВ.

Изработката на Стратегискиот план за рехабилитација на Охридскиот регион (2023-2030) е ислучително сложен процес како од аспект на комплексноста на самото добро, неговата значителна површина, прекуграничниот контекст и двојната природа на неговите атрибути, така и од аспект на мноштвото познати (идентификувани) и непознати (недоволно идентификувани) закани и опасности со кои доброто се соочува подолг временски период и кои несомнено придонеле до актуелниот степен на ранливост на доброто.

Постојат бројни национални и меѓународни стратегиски и плански документи, во кои се адресирани различните аспекти на заштитата на природното и културното наследство, но во земјите-членки (Р. Северна Македонија и Р. Албанија) не постои заеднички или сличен документ и затоа Планот за рехабилитација на добро прогласено за светско наследство е единствен од овој вид.

Од тие причини, методолошкиот пристап во изработката на овој документ се темелеше пред сè на претходни искуства со заштитени добра од аспект на Управување со ризици од катастрофи (Disaster Risk Management), Проценка на потребите после катастрофа (Post Disaster Needs Assessment), како и упатствата на Центарот за светско наследство на УНЕСКО во однос на достигнување на Посакуваната состојба на заштита на добрата со цел нивно отстранување од Листата на светско наследство во опасност (Desired State of Conservation for the Removal of a Property from the List of World Heritage in Danger).

Во таа насока, изработката на овој Стратегиски документ се базираше на три клучни постапки:

① Идентификација на заканите по состојбата на сочуваност на доброто (фактори со негативно влијание врз Исклучителната универзална вредност, интегритетот и автентичноста на доброто);

② Идентификација на стратегиските цели чие исполнување ќе придонесе кон

рехабилитација на доброто, односно кон воспоставување на посакуваната сосостојба на заштита;

③ Идентификација на мерки и активности за отстранување на заканите, односно реализација на зацртаните стратегиски цели (Акциски План).

Овие три основни начела беа надополнети со неопходните чекори (кои се детално претставени во следната илустрација (слика 1)), врз основа на кои се базира концептот на Акцискиот План (Табела со мерки за рехабилитација), даден во поглавје 10 од Стратегискиот План.



Слика 1. Методолошки постапки во изработката на Стратегискиот план за рехабилитација на светското природно и културно наследство на Охридскиот регион.

Како појдовна основа за дефинирањето на главните категории на закани (фактори со негативно влијание) по ИУВ од кои директно произлегуваат стратегиските цели утврдени во Планот, беа темелно анализирани сите досегашни одлуки на Комитетот за

светско наследство на УНЕСКО кои се однесуваат на Охридскиот регион (од 1998 до 2021 година), сите извештаи од Реактивните мониторинг и советодавни мисии на Центарот за светско наследство и неговите советодавни тела ИКОМОС и ИУЦН реализирани во Р. Северна Македонија (во 2012, 2013, 2017, 2019) и заедничка мисија во Р. Северна Македонија и Р. Албанија (2020 година), сите извештаи за состојбата на доброто поднесени од земјите-членки (SOC извештаи), како и актуелните закани кои се евидентни на терен, а не се адресирани во постоечките документи.

Седумгодишниот стратегиски план е изработен во согласност со мерките кои се содржани во Планот за управување со светското природно и културно наследство на Охридскиот регион со Акциски план (2020-2029 година)-за Р. Северна Македонија, Додаток за светското наследство кон Планот за управување со заштитениот предел на Поградец 2017-2027 година – за Р. Албанија, како и со останатите плански документи кои се релевантни за Охридскиот регион, национални стратегиски документи, студии, анализи и извештаи, наведени во поглавјето за консултираните извори и литература (поглавје 11). При изработката на Стратегискиот план се земени предвид и експертските анализи за состојбите со природното и културното наследство содржани во други научни и плански акти. Рехабилитацијата на доброто е жив процес подложен на промени поради што е неопходно преку научни и стручни анализи континуирано да се следи актуелната состојба, што е основа за преземање на натамошни мерки.

Консултирани беа и бројни примери од планови за рехабилитација со акциски планови (достапни онлајн) и соодветни библиографски единици за изготвување на планови за рехабилитација, кои помогнаа во методолошкото конципирање на процесот на изработка и на неговата содржина. При конципирањето на содржината на Стратегискиот план, се оцени дека не е потребно во овој документ да се повторуваат сите стратегиски цели и мерки кои веќе се содржани во останатите плански документи кои се во примена со цел да се избегне повторување на веќе воспоставените насоки за заштита и рехабилитација на доброто и непотребно оптоварување на содржината на овој План. Сепак, во Стратегискиот план се вклучени и дел од мерките од Планот за управување со светското природно и културно наследство на Охридскиот регион со Акциски план (2020-2029 година) за кои се ценеше дека се од суштинско значење за рехабилитацијата на доброто, а кои од различни причини досега биле делумно реализирани или воопшто не биле реализирани.

Целите и мерките содржани во Стратегискиот план се насочени кон спречување на понатамошна деградација на неговите вредности и атрибути и нивна итна ревитализација. Културното и природното наследство на Охридскиот регион и во иднина ќе се заштитува со релевантни домашни и меѓународни акти, управувањето ќе се регулира со стратегиски акти, а неговите атрибути и понатаму ќе бидат потенцијал за континуирани научни истражувања.

По усвојувањето на Стратегискиот план за рехабилитација, следува следната, еднакво значајна фаза, а тоа е имплементацијата на истиот, за која е потребно да се

воспостави механизам на редовна контрола на процесот на спроведување на предложените мерки и активности од акцискиот план, како и нивна континуирана евалуација согласно актуелните состојби со светското природно и културно наследство на Охридскиот регион во еден непрекинат процес (слика 2).



Слика 2. Процес на имплементација на Стратегискиот план за рехабилитација на светското природно и културно наследство на Охридскиот регион со континуирана контрола и евалуација на предложените мерки и активности.

04 Фактори со негативно влијание врз Исклучителната универзална вредност, интегритетот и автентичноста на доброто

Неефикасното управување со природното и културното наследство во Охридскиот регион, влијанијата врз квалитетот на водите во сливот на Охридското Езеро, неодржливото земјоделство, шумарство, рибарство и туризам, екстракција на минерални сировини и вода за пиење, внесувањето на алохтони видови, загубата и фрагментацијата на живеалиштата, нарушувањето на пределот, климатските промени, интензивната урбанизација која влијае на загубата на урбанистичко-архитектонските вредности, археолошкото наследство и пределските карактеристики, експанзијата на градби за потребите на масовниот туризам, изградбата на објекти без правен статус, крајбрежната трансформација, изградбата на големи инфраструктурни проекти, и хидротехнички објекти за производство на електрична енергија, несоодветното испуштање на отпадните води, непрописното отстранување на отпадот, се основните закани кон ИУВ на доброто. Овие закани се евидентирани и во Извештаите на Реактивните мониторинг мисии (РММ) на УНЕСКО / ИКОМОС / ИУЦН од 2017 (во Р. Северна Македонија) и 2020 година (заедничка мисија во Р. Северна Македонија и Р. Албанија) и во мноштво други релевантни извори.

Интегритетот и автентичноста на доброто се засегнати и од ненавремената и несоодветна конзервација на заштитените добра, отсуството на знаења и вештини за управување со доброто, како и компромисната политика во полза на развојот на туризмот и урбанистичката експанзија наспроти заложбите за зачувување на статусот на светското природно и културно наследство.

Управувачката рамка сè уште се состои од бројни закони и стратегиски документи кои меѓусебе не се усогласени, односно не постои интегриран пристап во управувањето. Постојните акти за заштита на природното и културното наследство содржат режими и мерки за заштита кои не се во согласност со заштитата на ИУВ на доброто и овозможуваат активности со кои се нарушуваат неговите културни и природни вредности.

Измената и дополнувањето на постоечките Детални урбанистички планови (ДУП) во Охрид и Струга најчесто се случува поради потребите на локалната самоуправа или на приватна иницијатива, а не од стратегиски причини за нивно усогласување со Планот за управување со природното и културното наследство на Охридскиот регион (2020-2029). Со години изостанува реализација на приоритетот за носење на нови

Генерални урбанистички планови (ГУП) за Охрид и Струга, усогласени со Планот за управување, а потоа нивна понатамошна разработка со урбанистичко-планска документација од понизок ранг. Исто така, иако потребата од изготвување на нови детални урбанистички планови за деветнаесетте (19) комплекси во рамки на Старото градско јадро на Охрид беше нотирана од страна на РММ 2017 и 2020 и потоа рефлектирана во Планот за управување со светското природно и културно наследство на Охридскиот регион со Акциски план, сè уште отсуствува нивна реализација.

Во постапка на донесување се десетици Локални урбанистичко-плански документации и Урбанистички планови вон населено место (вон опфат на урбанистички план), лоцирани надвор од актуелните важечки ГУП-ви на Охрид и Струга, кои неизбежно ќе придонесат за фрагментација на просторот и нарушување на неговите пределски карактеристики, а често подразбираат трансформација на квалитетно земјоделско земјиште во градежно земјиште што е во спротивност со одредбите од Просторниот план на Р. Северна Македонија како документ со хиерархиски највисока позиција во системот на просторното и урбанистичкото планирање.

Управувањето со доброто на територијата на Р. Северна Македонија го вршат голем број институции на централната и локалната власт кои се недоволно стручни за вршење на комплексните работи поврзани со планирањето, проектирањето и примената на режимот на заштита на природното и културното наследство во Охридскиот регион. Не постои рамнотежа помеѓу заштитата на неговата ИУВ, одржливото користење на природните ресурси, социјалниот развој и економскиот раст во рамките на заштитеното добро.

Бесправно изградените објекти во Охридскиот регион во најголем дел придонесоа кон состојбата на ранливост во која се наоѓа доброто. Тие сè уште претставуваат актуелна закана по неговата автентичност и неговиот интегритет. Покрај тоа што е евидентно дека изградбата на ваквите објекти интезивно продолжува, исто така евидентно е дека надлежните субјекти кои вршат увиди во состојбите со природното и културното наследство и инспекциските служби не преземаат дејствија за нивно навремено спречување, отстранување и санкционирање на сторителот за преземање на дејствие спротивно на закон.

Меѓународните извештаи за состојбата со природното и културното наследство укажуваат бројни прекршувања на законите релевантни за заштитата на природното и културното наследство на Охридскиот регион, но во практика постојат исклучително мал број на изречени санкции против лицата кои преземаат активности со кои се нарушува ИУВ на доброто. Отсуствува примена на соодветна казнена политика во Охридскиот регион, која доколку ја имаше превентивно ќе делуваше на поголема самосвесност на сите засегнати страни во сите аспекти на преземање на дејствија во Охридскиот регион, како од аспект на приватна иницијатива, така и од аспект на преземање на службени дејствија.

Меѓународните конвенции кои се релевантни за заштитата на светското културно и природно наследство се недоволно препознаени и интегрирани во спроведувањето на механизмите кои се однесуваат на заштитата на доброто. Конвенцијата за заштита на светското културно и природно наследство на УНЕСКО (Париз, 1972) е најсеопфатниот меѓународен инструмент за заштита на природното и културното наследство. Земјите членки, потписнички на Конвенцијата за заштита на светското културно и природно наследство, се обврзани да постигнат највисок стандард на заштита на природното и културното наследство впишано на Листата на светското наследство на УНЕСКО. Со ратификацијата на оваа Конвенција земјите-членки се обврзале не само на примена на Конвенцијата, туку и на актите кои произлегуваат од Конвенцијата, како што е Оперативниот водич на УНЕСКО за примена на Конвенцијата за светско наследство, но и за примена на конкретните мерки и препораки кои произлегуваат од телата на Конвенцијата. Задолжителноста на примената на пропраките на телата на УНЕСКО и на другите меѓународни конвенции е недоволно препознаена во правниот систем на Р. Северна Македонија. Препораките на мисиите на УНЕСКО сами по себе имаат правен легимитет и основаност за нивна директна примена во преземањето на мерки кои се насочени кон спречување на најголемите закани по интегритетот и автентичноста на Охридскиот регион како светско наследство.

Механизмите на меѓународна соработка меѓу земјите-членки од аспект на управување и заштита на заедничкото прекугранично добро како светско наследство постојат, но не се доволно развиени.

Заклучокот е дека сè уште постои ниска свест за значењето на природното и културното наследство во Охридскиот регион, како меѓу институциите, така и кај населението и локалните заедници. Во таа смисла, неопходно е повидливо позиционирање на заштитата на доброто и зачувувањето на светското наследство на Охридскиот регион како приоритетна активност на земјите-членки и на надлежните институции.

05 Цели на планот

Стратегискиот план за рехабилитација треба да гарантира спроведување на активности кои се насочени кон ублажување и намалување на заканите и факторите кои може да имаат негативно влијание врз ИУВ на доброто. Имплементацијата на Планот во подолг временски период треба да обезбеди отстранување на заканите по неговата исклучителна универзална вредност, воспоставување на функционален систем за управување на доброто кој ќе спречи враќање на старите односно создавање на нови закани, и ќе придонесе кон рехабилитација на исклучителните универзални вредности на доброто, нивна самоодржливост и враќање во изворната состојба. Со тоа, Стратегискиот план претставува солидна основа за донесување развојни одлуки од сите засегнати страни, со што ќе се обезбеди рамнотежа помеѓу заштитата на доброто и неговото одржливо користење.

Составен дел на Стратегискиот план е Акциски План во кој, врз основа на претходни анализи на состојбата и заканите по ИУВ на природното и културното наследство во Охридскиот регион, се дефинирани мерките за рехабилитација со кои ќе се отстранат односно ќе се намалат заканите, а содржани се и показатели (индикатори) врз основа на кои ќе се утврди дали целта дефинирана со мерката е постигната. За сите стратегиски цели и мерки содржани во Стратегискиот план единствен показател (индикатор) за успех е намалувањето на заканите по исклучителната универзална вредност на Охридскиот регион, што ќе резултира со рехабилитација на неговите атрибути и вредности. Овој показател е тешко мерлив во кус временски период, заради одложените ефекти од рехабилитацијата за чија видливост и научна верификација е потребен подолг временски период, односно соодветна временска дистанца.

Финансирањето / буџетирањето на спроведувањето на мерките (активностите) за рехабилитација на доброто ќе бидат проценети во моментот на нивното спроведување и согласно актуелната финансиска состојба од страна на надлежните институции со утврдена буџетска рамка за спроведување и/или можности за кофинансирање од страна на меѓународни донатори. Фискалните импликации кои се потребни за реализација на мерките ќе ги даде секој од надлежните субјекти кој е задолжен за спроведување на мерката. По донесување на Стратегискиот план од страна на Владата на Република Северна Македонија, Владата ќе ги задолжи сите надлежни субјекти да достават процена за фискалните импликации и за изворите на финансирање. Овие податоци ќе бидат основа и за програмирање на буџетските средства за годините во кои треба да се реализира конкретната активност.

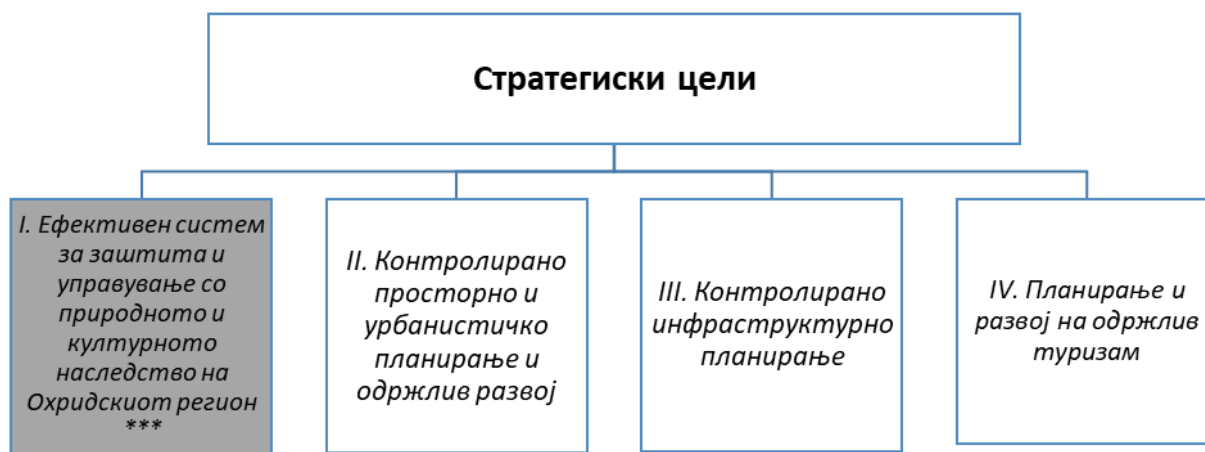
Доследното спроведување на мерките за рехабилитација е неопходно потребно во насока на справување со бројните закани и притисоци со кои се соочува заштитениот регион, а кои се напластувале од времето на неговото впишување на

Листата на светско наследство, до денес. За таа цел, сите евидентирани закани (фактори со негативно влијание по ИУВ) се категоризирани во соодветни категории:

- несоодветно управување со доброто;
- недоволни човечки и финансиски капацитети;
- прекумерна и несоодветна урбанизација;
- масовен туризам;
- низок квалитет на градбите во градските и приобалните средини;
- загуба на традиционалната и вернакуларната архитектура;
- големи инфраструктурни проекти;
- загуба и фрагментација на живеалишта;
- загадување (на почви, води, воздух, светлосно и звучно загадување) ;
- еутрофикација на водите;
- климатски промени;
- прекумерно рибарство и загуба на рибниот фонд;
- замена на автохтоните со инвазивни и алохтони видови и т.н.

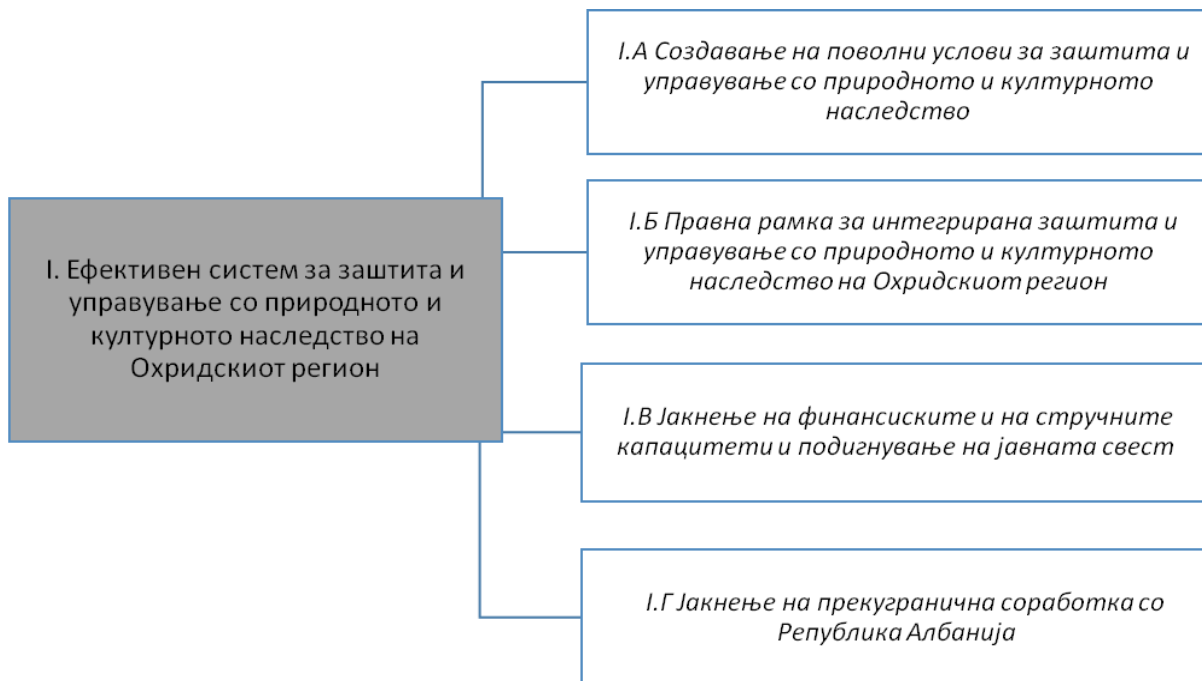
За поедноставна консултација, употреба и имплементација на Стратегискиот план за рехабилитација, сите овие групи (категории) на закани беа преточени во стратегиски цели чие исполнување во целост ќе гарантира подобрување на состојбата во која се наоѓа регионот и ќе спречи негова понатамошна деградација.

Мерките за рехабилитација содржани во овој Стратегиски план се структурирани во следните категории на стратегиски цели (слика 3 и 4).



Слика 3. Приказ на четирите главни стратегиски цели на Стратегискиот план за рехабилитација на светското природно и културно наследство на Охридскиот регион.

Првата стратегиска цел: *Ефективен систем за заштита и управување со природното и културното наследство на Охридскиот регион* е дополнително структурирана во четири под-категории (слика 4), со што всушност се дефинирани вкупно 8 стратегиски цели.



Слика 4. Приказ на под-категоризацијата на првата Стратегиска цел.

Вака конципирани, стратегиските цели ги адресираат претходно евидентираниите закани (фактори со негативно влијание по ИУВ) по природното и културното наследство опфаќајќи сродни групи односно меѓусебно поврзани закани кои може да се решат, во одредена мера или целосно, со ист сет на корективни мерки и активности како од аспект на конзервација, реставрација и ревитализација на истите, така и од аспект на подобрување на правната рамка за нивна заштита и јакнење на стручните и финансиски капацитети за таа цел. Воедно, се предвидува јакнење на прекуграничната соработка меѓу земјите-членки Р. Северна Македонија и Р. Албанија во насока на постигнување ефикасен билатерален механизам за управување со регионот.

Преку имплементација на овие мерки ќе се воспостави систем за континуирана заштита и интегрирано управување со природното и културното наследство на Охридскиот регион на национално, билатерално и на меѓународно ниво.

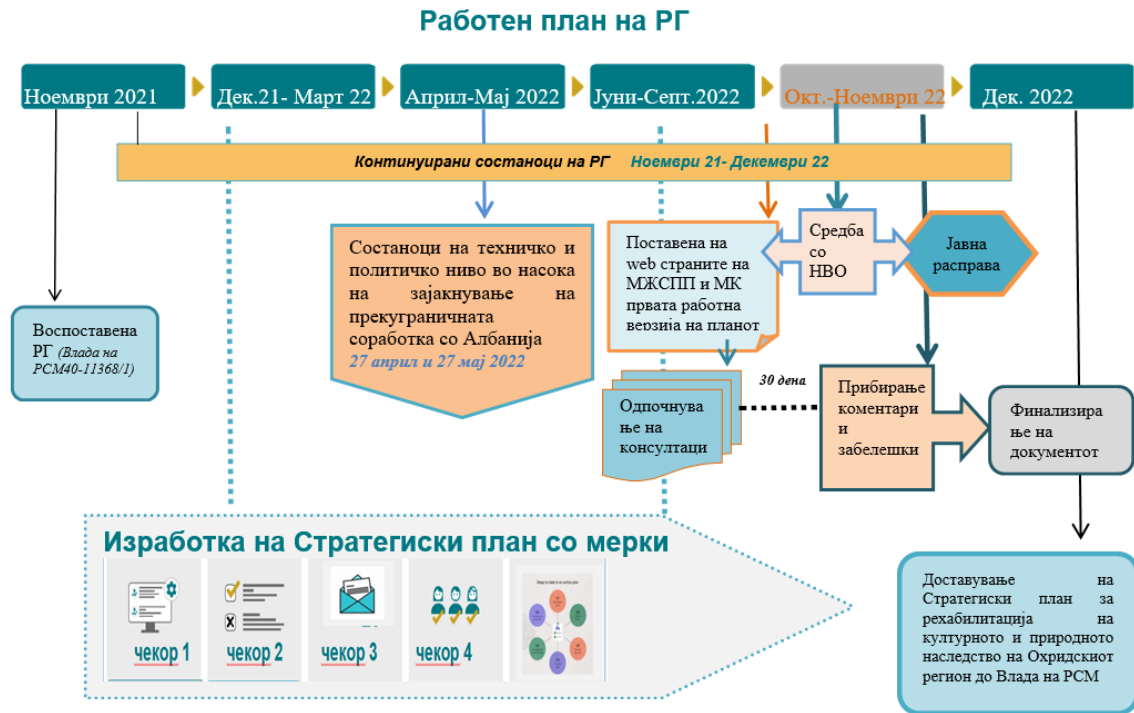
06 Процес на изработка на Стратегискиот план

Зачувувањето на светското наследство бара интердисциплинарен и комплексен пристап и ангажман на сите засегнати страни во процесот во кој се вкрстуваат повеќе аспекти на социјалното живеење и низа активности-конзервација и реставрација, ревитализација, како и просторно и урбанистичко планирање и развој, култура, образование, наука и истражување, животна средина, одржлив туризам и економија.

Заштитата и одржливиот развој на природното и културното наследство на Охридскиот регион се условени од активното учество на сите засегнати страни во регионот. Со цел Стратегискиот план за рехабилитација да даде одговори на предизвиците кои произлегуваат од заедничкото управување, во неговата изработка базична беше размената на идеи и експертиси од сите чинители кои се засегнати со светското наследство. Партиципативниот пристап во изработката на Стратегискиот план треба да послужи како алатка која ќе помогне да се разберат проблемите кои треба да се решаваат, стратегиските цели кои треба да се постигнат, како и одговорностите при нивно реализирање. Овој пристап ќе овозможи Стратегискиот план да биде одржлив и ефективен заштитен инструмент, кој успешно ќе се имплементира во иднина.

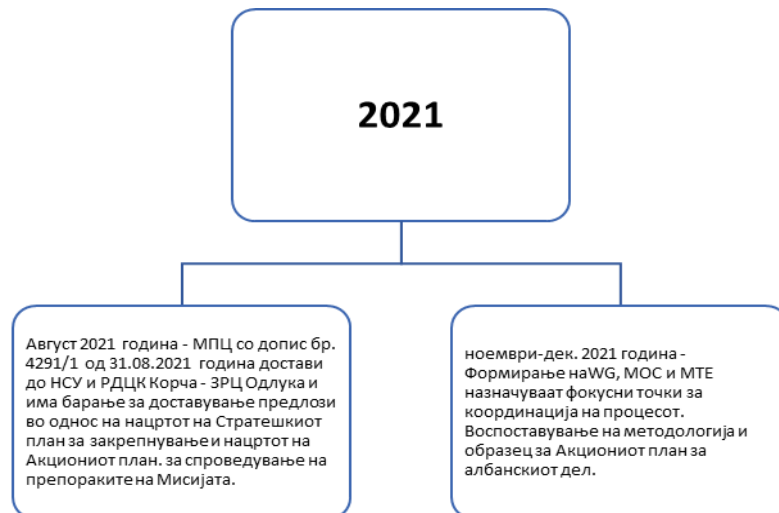
Изработката на Стратегискиот план за рехабилитација започна со формирање на експертските работни групи во ноември 2021 година и се одвиваше, структуриран во соодветни фази, сè до неговото усвојување од двете земји-членки (Р. Северна Македонија и Р. Албанија) и поднесување до Комитетот за светско наследство во предвидениот рок.

Процесот на изработка на Стратегискиот план, со сите негови фази во хронолошки ред е прикажан на следната слика (**слика 5**):



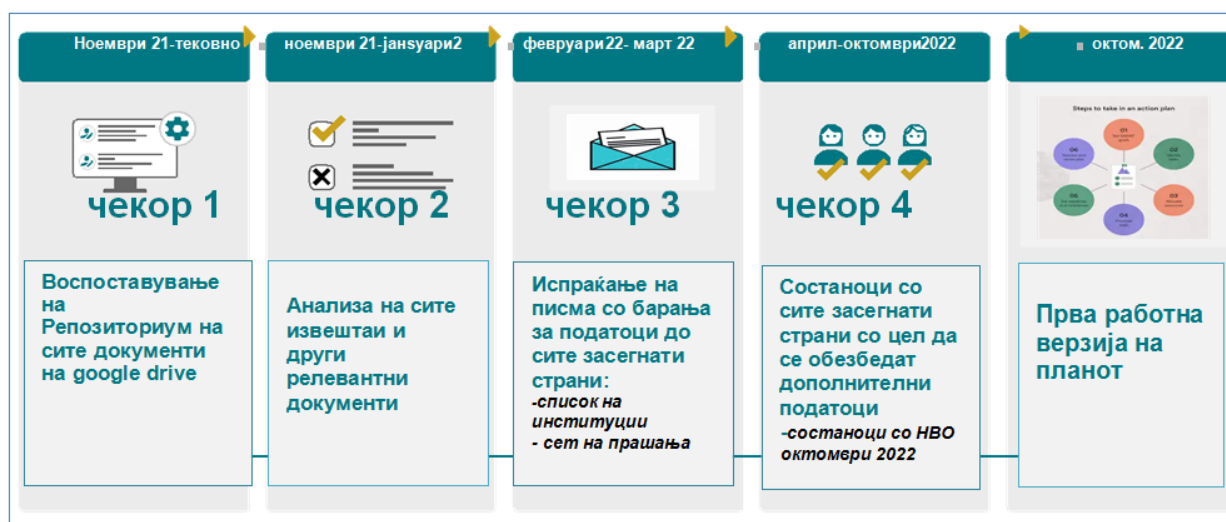
Слика 5. Хронолошки приказ на преземените активности од страна на земјата-членка Р. Северна Македонија за изработка на Стратегискиот план за рехабилитација на светското природно и културно наследство на Охридскиот регион.

Во текот на процесот на изработка, експертската работната група во Р. Северна Македонија спроведе широк консултативен процес со засегнатите чинители во Охридскиот регион, преку прибирање на ажурирани информации и податоци од засегнатите страни, како и преку одржување на состаноци. Дополнително, беше консултирана целокупната релевантна национална и меѓународна легислатива која се однесува на светското наследство, како и релевантна стручна и научна литература од областа.





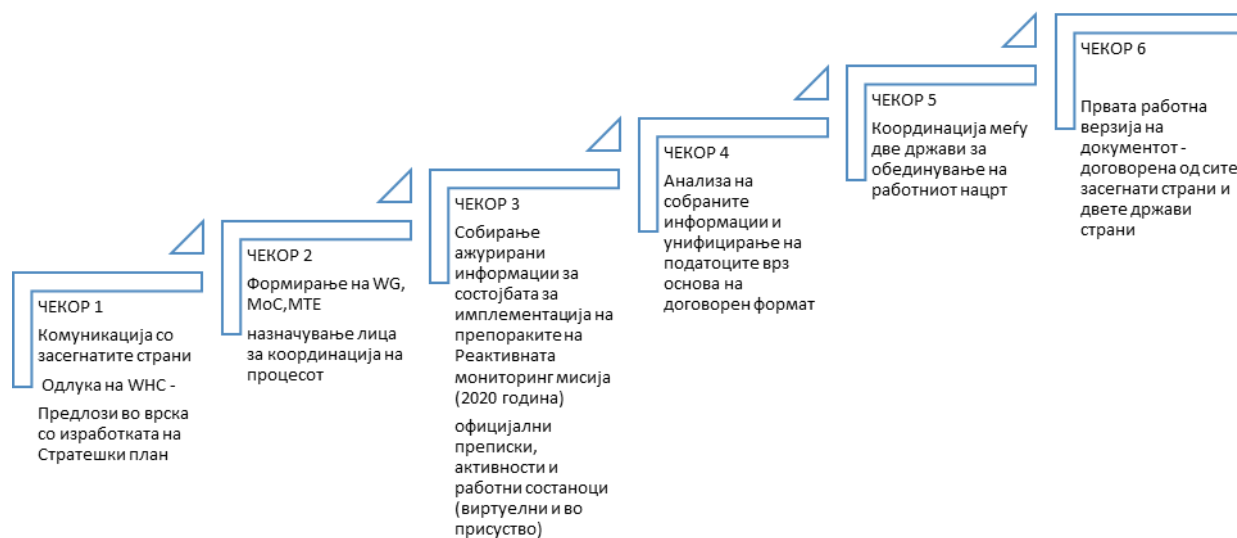
Слика 6: Хронолошки приказ на преземените активности од страна на земјата-членка Р. Албанија за изработка на Стратегискиот план за рехабилитација на светското природно и културно наследство на Охридскиот регион.



Слика 7. Клучни фази кои земјата-членка Р.С.Македонија ги спроведе во изработката на Стратегискиот план за рехабилитација на светското природно и културно наследство на Охридскиот регион.

За време на процесот на изготвување, експертскиот тим во Албанија спроведе широк процес на консултации со засегнатите страни во албанскиот дел на доброто, преку собирање ажурирани информации за состојбата на имплементација на препораките од последната Реактивна мониторинг мисија (2020), официјални кореспонденции, собирање податоци за различни тековни иницијативи, проекти, планови за рехабилитација, активности и работни состаноци (виртуелни и со присуство). Дополнително, целиот сет препораки од последната Реактивна мониторинг мисија (2020) и акцискиот план на Додатокот за светско наследство кон Планот за управување со заштитениот предел на Поградец 2017-2027 година, беа повторно внимателно анализирани заедно, а беше спроведено и научно истражување во областа. Освен тоа, Комитетот за управување со заштитените подрачја се користеше

како платформа за консултации во однос на Стратегискиот План за рехабилитација. Стратешкиот план за рехабилитација на Светското природно и културно наследство на Охридскиот регион конечно ќе биде разгледан и од Комитетот за управување со сливот на Охридското Езеро на првиот следен состанок. Сите преостанати препораки беа земени предвид и се рефлектирани во заедничкиот нацрт-документ. Во исполнувањето на обврските што произлегуваат од заедничката иницијатива за зачувување на нашето заедничко наследство, се уверува дека ќе се следат сите соодветни чекори.



Слика 8. Клучни чекори кои земјата-членка Р. Албанија ги спроведе во изработката на Стратегискиот план за рехабилитација на светското природно и културно наследство на Охридскиот регион.

Процесот на изработка на Планот за рехабилитација траеше дванаесет месеци при што континуирано се вршеше ревизија и надополнување на неговата содржина.¹

Усвоената методологија за изработка на Планот за рехабилитација беше усогласена помеѓу изготвувачите од двете земји-членки, имајќи ја предвид потребата од прекугранична соработка и интегриран пристап во управувањето и заштитата на светското природно и културно наследство на Охридскиот регион. Предложените мерки во Стратегискиот план се и во насока и на постигнување на Целите за одржлив развој (SDGs) на Обединетите Нации кои претставуваат јасна визија за одржлива иднина.

¹ Забелешка од авторите: За изготвување на Стратегискиот план за рехабилитација на природното и културното наследство на Охридскиот регион, беа користени бројни ресурси и документи, достапни на веб-страницата на Комитетот за Светско наследство на УНЕСКО, а кои се однесуваат на состојбата на, Светското природно и културно наследство на Охридскиот регион“. Документите се со отворен пристап и достапни на: <https://whc.unesco.org/en/list/99/documents/>.

07 Консултативен процес

Консултативниот процес во рамки на изработката на Стратегискиот план за рехабилитација на светското природно и културно наследство на Охридскиот регион започна во февруари 2022 година и се спроведе во неколку фази со остварување на работни средби, писмени и усни консултации со претставници на засегнатите страни со цел темелна, квалитетна и навремена подготовка на стратегискиот документ. Консултациите се значајна алатка со која се овозможи сите припадници на засегнатото општество да дадат придонес во процесот на рехабилитација на природното и културното наследство на заштитениот регион.

Во првата фаза од консултативниот процес во Р. Северна Македонија (февруари – септември 2022 година), која впрочем претставуваше фаза на прибирање податоци и информации од релевантните институции, беа опфатени единиците на локалната самоуправа и надлежните државни институции и јавни претпријатија. Притоа, преку остварените средби и посети на дел од субјектите како и писмена комуникација, беа добиени релевантни податоци од следните чинители:

- Општина Охрид
- Општина Дебрца
- Министерство за култура
- Министерство за животна средина и просторно планирање
- Министерство за транспорт и врски
- Управа за хидрометеоролошки работи
- Управа за заштита на културното наследство
- НУ Завод за заштита на спомениците на културата и Музеј-Охрид
- Државен инспекторат за животна средина
- ЈП Колекторски систем
- ЈУ НП Галичица
- ЈП Македонски Железници и инфраструктура
- ЈП Државни патишта
- Национални енергетски ресурси
- АД Електрани на Северна Македонија (ЕСМ)-Подружница ХЕС „Црн Дрим“
- Дирекција за технолошки и развојни зони-Струга
- Капетанија на пристаништата – Охрид

Во втората фаза од консултативниот процес (септември-октомври 2022 год.), беа одржани неколку состаноци со невладиниот сектор, граѓанските здруженија и организации активни во Р. Северна Македонија:

- Граѓанска иницијатива Охрид SOS
- Фронт 21/42

- *Еко свест*
- *ИКОМОС Македонија.*

Притоа, од чинителите вклучени во оваа фаза, а особено граѓанската иницијатива Охрид SOS, беше даден значаен придонес во насока на подобрување и унапредување на нацрт-Стратегискиот план и дел од нивните информации и препораки се вградени во Стратегискиот план за рехабилитација.

Како дел од процесите за изготвување на Стратегискиот план за рехабилитација, од страна на општините Охрид и Дебрца беа номинирани стручни лица кои излегоа во пресрет на потребите на работната група во однос на обезбедување на точни и ажурирани податоци за изготвување на Планот во текот на целиот процес.

Во рамките на консултативниот процес исто така беа остварени средби со претставници од ЈПДП, ДИЖС како и со изготвачите на Предлог-законот за прогласување на Студенчишко блато за парк на природата (Категорија IV според ИУЦН) и со изготвачите на Студијата за ревалоризација на Охридското Езеро и негово прогласување за споменик на природата (Категорија III според ИУЦН).

Во Република Албанија, консултативниот процес во рамките на изработката на Стратегискиот план за рехабилитација на природното и културното наследство на Охридскиот регион започна во декември 2021 година како дел од процесот за изработка на извештајот за состојбата со заштитата поднесен во февруари 2022 година од страна на земјата-членка Албанија.

Спроведена беше официјална писмена и електронска кореспонденција, одржани работни состаноци (виртуелни и со присуство) проследени со серија консултации со претставници на различни засегнати страни. Од декември 2021 година до август 2022 година, беа одржани консултации со следните засегнати страни:

- Министерство за култура;
- Министерство за туризам и заштита на животната средина;
- Министерство за земјоделие и рурален развој;
- Министерство за Европа и надворешни работи;
- Префектура Корча;
- Општина Поградец;
- Национална Агенција за просторно планирање;
- Национален институт за културно наследство;
- Национална Агенција за заштитени подрачја;
- Регионална Управа за заштитени подрачја, Корча;
- Регионален Директорат за културно наследство, Корча;
- Албанско-американска Фондација за развој.

Со цел зајакнување на управувањето со заедничкото прекугранично природно и културно наследство на Охридскиот регион, подготвителната фаза опфати два работни

состаноци (во Тушемиште / Поградец и Охрид), на кои двата тима споделија идеи, спроведени активности, и се договорија за главните стратегиски цели и идни чекори во процесите на изготвување на Стратегискиот план за рехабилитација во билатерален (меѓународен) контекст. Консултациите меѓу двата тима продолжи до финализирање на Стратегискиот план за рехабилитација на природното и културното наследство на Охридскиот регион.

Во рамките на консултативниот процес, првата работната верзија на Стратегискиот план за рехабилитација беше поставена на веб-страниците на Министерството за животна средина и просторно планирање и на Министерството за култура на Р. Северна Македонија за широка консултација, а потоа следувахе и јавна расправа, која се одржа на 21 ноември 2022 година, организирана во виртуелен формат.

Јавната расправа илустрираше дека интерес за состојбите со културното и природното наследство на Охридскиот регион најмногу постои кај граѓанските организации, кои располагаат со информации и анализи за состојбите со природното и културното наследство, како и со предлози за конкретни мерки за спречување на активности кои негативно влијаат врз ИУВ на доброто. Јавната расправа по Стратегискиот план недвосмислено илустрираше дека и меѓу надлежните институции и меѓу граѓаните постои исклучително низок степен на свесност и интерес за заканите по светското природно и културно наследство на Охридскиот регион, за ранливата состојба во која се наоѓа доброто и за потребата од преземање на ургентни активности со кои ќе се спречи неговата натамошна деградација.

Во последната меѓуресурска консултација по Нацрт Стратегискиот План за рехабилитација беа прибавени мислења од:

- ЈНУ Хидробиолошки завод – Охрид,
- Општина Струга,
- ЈП за државни патишта,
- Агенција за промоција и поддршка на туризмот,
- Управа за хидрометеоролошки работи – Скопје.

За време на процесот на изготвување, експертскиот тим во Албанија спроведе широк процес на консултации со засегнатите страни во албанскиот дел на Доброто, преку собирање ажурирани информации за состојбата со имплементација на препораките од последната Реактивна мониторинг мисија (2020), официјални кореспонденции, собирање податоци за различни тековни иницијативи, проекти, планови за рехабилитација, активности и работни состаноци (виртуелни и со присуство). Дополнително, целиот сет препораки од последната Реактивна мониторинг мисија (2020) (кои се однесуваат на Р.Албанија) и акциониот план на Додатокот за Светското наследство кон Планот за управување со заштитениот предел на Поградец

2017-2027 година, беа внимателно повторно анализирани заедно, како и научно истражување на терен. Освен тоа, како платформа за консултации во однос на Стратегискиот план за рехабилитација се користеше и Комитетот за управување со заштитениот предел на Поградец. Сите добиени информации се земени предвид и прикажани се во заедничкиот документ.

08 Мониторинг и имплементација

Имплементацијата на Стратегискиот план за рехабилитација е жив и динамичен процес, низ кој систематски ќе се прибираат и анализираат информациите во однос на дефинираните активности кои треба да се реализираат навремено, во согласност со современите стручни стандарди, практики, знаења и вештини. Мониторингот и евалуацијата ќе се вршат преку два клучни критериуми: оцена на ефикасноста од имплементацијата на стратегиските цели (од аспект на постигнатите резултати и напредок) и нивната ефективност, т.е. дали и кога се манифестираат позитивните ефекти по културното и природното наследство (слика 2).

Степенот на имплементација на Стратегискиот план за рехабилитација ќе го манифестира степенот на посветеност и заложбите на Владите на Република Северна Македонија и Република Алабанија, општините и на сите надлежни институции во напорите за зачувувањето на статусот на светско природно и културно наследство на Охридскиот регион.

Имплементацијата на Стратегискиот план за рехабилитација ќе биде голем предизвик и за институциите и за сите надлежни субјекти кои задолжително треба да бидат вклучени во спроведувањето на мерките и активностите и нивното континуирано следење со дефинираната динамика, бидејќи само со интегриран пристап и ангажман може да се постигнат зацртаните цели.

Во таа смисла, транспарентноста во имплементацијата на Стратегискиот план за рехабилитација, ќе ја нагласи и отчетноста и одговорноста на сите надлежни субјекти. Во тој контекст, на веб страницата на Владата на Република Северна Македонија ќе биде формирана посебна потстраница посветена на следење на спроведување на Стратегискиот план (за македонскиот дел од доброто) во која ќе бидат содржани мапа на сите атрибути на културното и природното наследство на Охридскиот регион, заштитените зони, поединечно заштитените добра, катастарот на подземни води, водостопански дозволи, како и евидентирани закани, регистарот на бесправно изградени објекти и т.н. Во рамки на оваа посебна страница редовно ќе се ажурира степенот на исполнетост на мерките предвидени во Стратегискиот план за рехабилитација, односно нивните индикатори, ќе се објавуваат активностите кои се имплементираат, а ќе биде дадена и можност за пријавување на лицата или субјектите кои преземаат активности кои негативно влијаат врз културното и природното наследство.

Мониторинг на спроведување на Стратегискиот план за рехабилитација (за македонскиот дел од доброто) ќе врши Комисијата за управување со светското природно и културно наследство на Охридскиот регион, преку редовно доставените информации / извештаи од страна на надлежните институции. Комисијата за

управување ќе треба да го подигне нивото на координација во остварувањето на надлежностите на институциите, кои во практика се фрагментирани, изолирани и не обезбедуваат соодветна заштита на доброто. Во овој процес Комисијата за управување ќе треба да ги вклучи и граѓанските организации и здруженија кои се активни во Охридскиот регион и кои се значаен корективен механизам во реализација на целите насочени кон рехабилитација на природното и културното наследство на Охридскиот регион.

Мониторингот претпоставува процес за утврдување на одговорност од субјектите за ненавремено остварување на мерките за рехабилитација, како и одговорност за преземање на активности со кои негативно се влијае врз исклучителната универзална вредност на доброто. Етаблирањето и доследната примена на систем на отчетност, јавност и одговорност за примената на мерките за рехабилитација во Охридскиот регион е клучниот инструмент со кои може да се придонесе кон намалување на заканите по доброто.

Клучна институција за вршење на надзорот е Државниот завод за ревизија на Р. Северна Македонија. Државниот завод за ревизија за секоја година од имплементација на Стратегискиот план ќе врши ревизија на успешност од аспект на ефикасноста на политиките и степенот на реализација на Стратегискиот план во Р. Северна Македонија. Извештаите за извршена ревизија на Државниот завод за ревизија се јавно достапни документи, во кои покрај наодите од констатираните состојби се содржани и препораки за надминување на состојбите. Истовремено, овие извештаи се основ за утврдување на одговорност на надлежните субјекти и се основ за поведување на конкретни постапки кои може да резултираат и со соодветни санкции.

Исто така, организирањето надзорна расправа во Собранието на Р. Северна Македонија ќе биде уште една дополнителна алатка за следење на примената на Стратегискиот план за рехабилитација.

Во земјата-членка Албанија, спроведувањето на Стратегискиот план за рехабилитација ќе се следи преку Комитетот за управување со заштитениот предел на Поградец, чии ко-претседавачи се градоначалникот на Поградец и генералниот директор за политики за животна средина во Министерството за туризам и заштита на животната средина. Комитетот ќе поднесува извештај двапати годишно до министрите и до Националната комисија за УНЕСКО за спроведувањето на Стратегискиот план за рехабилитација.

На билатерално ниво ќе се зајакне прекуграничната соработка меѓу земјите-членки преку контролата на спроведувањето на Стратегискиот план за рехабилитација која ќе биде вршена од прекуграничниот Комитет за управување со сливот на Охридското Езеро. Со ваквиот систем на поставеност на имплементацијата на Стратегискиот план за рехабилитација извесно е дека ќе се обезбедат информациите кои се потребни за редовно известување на Центарот за светско наследство на УНЕСКО.

Земјите-членки, Р. Северна Македонија и Р. Албанија, ќе го информираат Центарот за светско наследство на УНЕСКО за постигнатиот напредок во однос на имплементацијата на мерките за рехабилитација, во рамките на годишниот Извештај за состојбата на доброто (SOC report).

Со следењето на имплементацијата на Стратегискиот план за рехабилитација ќе се документаат вредностите на доброто кои ја дефинираат неговата ИУВ, а воедно ќе се потврди дека тие соодветно се штитат, одржуваат и се унапредуваат. Истовремено, искуствата од неговата имплементација позитивно ќе влијаат и на приспособување на управувачките активности во иднина.

09 Заклучоци

Комплексноста на заедничкото светско природно и културно наследство на Охридскиот регион бара иновативни модели на управување, кои ќе понудат решенија за справување со спектарот на управувачки механизми, вклучително и во поширокиот прекуграничен регион на Охридското Езеро. Во таа смисла, успешното управување со светското наследство мора да биде сеопфатно и да обезбеди одржлив развој на територијата на доброто.

Просторниот развој на доброто мора да биде раководен од принципите на интегрирана заштита, односно почитување на традиционалните урбанистички модели за зачувување на природното и културното наследство, културниот пејзаж на Регионот на Охридското Езеро и неговата целовитост и интегритет, како и воспоставување рамнотежа меѓу потребите на современиот живот и зачувувањето на ИУВ.

Ефективната интеграција во процесите на планирање на различни нивоа, меѓусекторската соработка, учеството на заедницата и прекуграничната заштита како и воспоставување на интегриран мониторинг систем се предуслови за успешно долгорочно управување со Охридскиот регион. Граѓанското учество и подигањето на свеста за природното и културното наследство се предуслови за остварување на неговата заштита, а Стратегискиот план е инструмент преку кој во координиран процес ќе се обезбеди примена на алатки и мерки со кои се гарантира успешно справување со сите закани по ИУВ на доброто.

Природното и културното наследство на Охридскиот регион како светско наследство денес има највисок степен на национална и меѓународна заштита и оттука, грижата за неговите атрибути и вредности се одговорност на секој поединец.

Степенот на почитувањето и примената на меѓународните стандарди во заштитата на природното и културното наследство е индикатор за нашата самосвест за природното и културното наследство и за нашата одговорност во придонесот кон неговото зачувување.

Владите на Република Северна Македонија и Република Албанија имаат клучна улога во однос на координирањето на надлежните органи и институции, имајќи ја предвид поставеноста на институциите на институционално и политичко ниво. Тие треба да овозможат и гарантираат исполнување на препораките на мисиите на Советодавните тела на Центарот за светско наследство на УНЕСКО, кои се насочени кон спречување на најголемите закани по автентичноста и интегритетот на регионот, зајакнување на заштитата и прекуграничната соработка и ефективното управување со ИУВ на доброто.

10 Табела со мерки за рехабилитација (Акциски план)

ТАБЕЛА СО МЕРКИ ЗА РЕХАБИЛИТАЦИЈА
и Цели за Одржлив Развој на Обединети Нации кои се постигнуваат со нивно имплементирање



КРАТЕНКИ:

Степен на реализација на активност:

P-Реализирана
BP-Во тек на реализација
NP-Нереализирана

Рок за реализација на активност

(од моментот на усвојување на Стратегискиот план за рехабилитација):

И – Итно (во првата година)
КР-Краткорочно (1-2 години)
СР-Среднорочно (2-5 години)
ДР-Долгорочно (5-7 години)
К – Континуирано

Бр.	Предложена мерка	Препорака бр. ИКОМОС/ИУЦН РММ (2017; 2020); Одлука на WHC	Активности	Надлежна институција	Степен на реализација	Индикатор	Рок	Земја членка
I	Стратегиска цел: Ефективен систем за заштита и управување со природното и културното наследство во Охридскиот регион							
I.A	Создавање на поволни услови за заштита и управување со природното и културното наследство							
1.A.1	Заштита и воспоставување на систем за управување со Студенчишко Блато.	1.a (2020); 2.h (2020); 5.a (2020); (44 COM 7B.77, 2021).	1.A.1.1 Донесување на Акт за прогласување на Студенчишко Блато за заштитено подрачје и негово усогласување со добиените препораки од мисиите на ратификуваните меѓународни конвенции.	МЖСПП, ОО,	ВР	-Донесен Акт за прогласување на Студенчишко Блато за заштитено подрачје. -Усогласен режим на заштита со препораките од спроведените мисии на меѓународните конвенции (доколку мисиите се остварат пред неговото донесување, препораките ќе се вградат пред донесувањето). -Обезбедување на доволен број на човечки (стручен кадар), административни, просторни, технички и финансиски ресурси.	КР	РСМ
			1.A.1.2 Пренесување на управувањето со заштитеното подрачје Студенчишко Блато на управувачкото тело на Споменикот на природата Охридско Езеро. <i>(*поврзување со активност 1.A.2.3)</i>	МЖСПП, Субјект кој ќе управува со СП Охридско Езеро,	НР	-Пренесување на управувањето со заштитено подрачје Студенчишко Блато на субјектот за управување со заштитено подрачје Охридско Езеро, по неговото основање, согласно член 135 став (3) од Законот за заштита на природата. -Вклучување на членови од Советот на засегнати страни во новиот Совет на засегнати страни на заштитено подрачје Охридско Езеро и заштитеното подрачје Студенчишко блато.	КР	РСМ

			<p>1.A.1.3 Донесување на ПУ со заштитеното подрачје Студенчишко Блато.</p>	МЖСПП,	НР	<p>-Донесен ПУ со заштитеното подрачје Студенчишко Блато во рамките на законски утврдениот рок.</p> <p>-Усогласување на ПУ со заштитеното подрачје Студенчишко Блато со препораките од реализираните мисии на меѓународните конвенции (доколку мисиите се остварат пред неговото донесување, препораките ќе се вградат пред донесувањето).</p>	КР	PCM
			<p>1.A.1.4 Дислокација на пловните објекти од Студенчишкиот Канал, негова рехабилитација и враќање во функција на блатото.</p>	ОО, МТВ, ЕСМ,	НР	<p>-Донесена Одлука на Советот на општина Охрид за престанок со функционирање на Студенчишки канал како место за закотвување на пловни објекти.</p> <p>-Број на дислоцирани пловни објекти.</p> <p>-Количини на отстранет цврст отпад (потопени пловни објекти или нивни делови) и течен отпад (тиња, наталожени седименти).</p> <p>-Обезбедена и редовно одржувана опрема за пумпање и аерација на вода, за да се спречи помор на риби сè до негово реставрирање.</p> <p>-Реставрирани директни врски на Блатото и Студенчишка река (канал) и овозможување на доток на свежа вода во Блатото од Билјанини извори преку каналот.</p> <p>-Пониски вредности на параметри кои се индикатори на органско и нутриентно оптоварување, а повисоки вредности на растворен кислород во примероци од вода земени од Блатото, по овозможување на директни врски со каналот.</p>	СР	PCM

			<p>1.A.1.5 Ревитализација на Студенчишко Блато со реставрација на хидролошка врска со Охридско Езеро.</p>	<p>МЖСПП, ХБЗ, Субјект кој ќе управува со Споменикот на природата Охридско Езеро,</p>	<p>НР</p>	<ul style="list-style-type: none"> -Количина на отстранет градежен и комунален шут. -Број на острани објекти од траен и времен карактер кои негативно влијаат на ИУВ на Блатото, вклучително и во крајбрежниот појас (заштитна зона на споменик на природа Охридско Езеро). -Број на отворени „окна“ заради добивање на отворена водена површина. -Хектари реставрирано Студенчишко Блато. -Враќање на хидролошката врска помеѓу езерото и блатото со изведба на пропусти/цевоводи/ далјани под пешачката патека. -Возобновена функција на Блатото како мрестилиште за краповидни риби. -Зголемена бројност на видови и единки на водни птици кои го користат блатото за престојувалиште и гнездилиште. -Хектари ревитализирана реликтна заедница <i>Caricetum elatae</i>. -Зголемена отпорност на влијанијата на климатските промени, преку обнова на екосистемските услуги. 	<p>СР</p>	<p>РСМ</p>
--	--	--	--	---	-----------	--	-----------	------------

1.A.2	Заштита и воспоставување на систем за управување со Охридско Езеро.	17 (2017); (44 COM 7B.77, 2021).	<p>1.A.2.1 Дополнување на Студијата за ревалоризација на Охридско Езеро и Нацрт Планот за управување со споменик на природа Охридско Езеро</p> <p>(*поврзување со активност 3.2.1)</p>	МЖСПП, Изработувачи на Студијата во соработка со ХБЗ,	НР	<p>-Дополнување на клучни видови на фауна и флора во Студијата со видови од Изјавата за исклучителната универзална вредност усвоена на 39. сесија на Комитетот за светско наследство на УНЕСКО (Бон, Германија 2015 год., Одлука 39 COM 8E);</p> <p>-Дополнување на Листа на ограничени активности во Планот, со забрана за изградба на бетонски структури, камени ѕидови, од метал или дрво, забрана за палење на отворено и движење со моторни возила надвор од локалните патишта во заштитниот појас (50 м од КП 1/1 Охридско Езеро).</p>	И	PCM
			<p>1.A.2.2 Репрогласување на Охридско Езеро за заштитено подрачје во категорија III – споменик на природата согласно Законот за заштита на природата.</p>	МЖСПП, ОО,	ВР	<p>-Вградување на препораките од мисиите на меѓународните конвенции со цел воспоставување на заштитен појас кој ќе обезбеди физичка поврзаност и непрекинато на режими на заштита на двете заштитени подрачја (Охридско Езеро и Студенчишко Блато), (доколку мисиите се остварат пред неговото репрогласување, препораките ќе се вградат пред донесувањето).</p> <p>-Донесен Акт за репрогласување на Охридското Езеро за заштитено подрачје во категорија III – споменик на природата.</p>	И/КР	PCM
			<p>1.A.2.3 Воспоставување на субјект за управување со заштитеното подрачје Охридско Езеро и обезбедување на човечки, административни, просторни, технички и финансиски ресурси за работа на истиот.</p>	МЖСПП, ОО,	НР	<p>-Назначен и воспоставен субјект за управување со заштитеното подрачје Охридско Езеро и обезбедени ресурси за негово функционирање.</p>	И/КР	PCM

1.A.3	Заштита на изворите на Охридското Езеро.	РММ (2017) и (2020).	1.A.3.1 Дефинирање заштитни зони на извориште Свети Наум, кое се користи за конзумирање од страна на човекот	МЖСПП, ИЈЗ, ХБЗ, Јавно Претпријатие Проаква- Охрид,	ВР	-Изготвен Елаборат за дефинирање заштитни зони, на извориште Свети Наум, кое се користи за конзумирање од страна на човекот. -Донесена Одлука за заштитна зона за извориштето Свети Наум.	И	PCM
			1.A.3.2 Дефинирање на заштитни зони на извориште Билјанини Извори, кое се користи за конзумирање од страна на човекот.	МЖСПП, ИЈЗ, ХБЗ, Јавно Претпријатие Проаква- Охрид,	НР	-Изготвен Елаборат за дефинирање заштитни зони на извориште Билјанини Извори, кое се користи за конзумирање од страна на човекот. -Донесена Одлука за заштитна зона за извориштето Билјанини извори.	И	PCM
1.A.4	Заштита и подобрување на природните вредности на Охридското Езеро.	17 (2017); (2020).	1.A.4.1 Изработка на приоритетната листа на клучни живеалишта од национално и европско значење и изработка на листа на статус на видови според IUCN класификација на загрозени приоритени видови на риби, безрбетници и алги во Охридско Езеро.	ХБЗ, МЖСПП, Субјект кој ќе управува со Споменикот на природата Охридско Езеро,	НР	-Изработена приоритетна листа на живеалишта. -Изработени Национални Црвени Листи на видови од Охридско Езеро, а се однесуваат на класите на риби, безрбетници и алги.	КР	PCM

			<p>1.A.4.2 Дизајнирање и имплементирање мерки кои ќе овозможат долгорочна заштита на живеалиштата, обезбедување на поволен конзерваторски статус и заштита на приоритетните видови.</p>	<p>ХБЗ, Субјект кој ќе управува со Споменикот на природата Охридско Езеро,</p>	<p>НР</p>	<p>-Изготвена програма на посебни мерки и акциски план на конзервација на живеалишта.</p> <p>-Изготвена програма на посебни мерки и акциски планови за конзервација на клучни видови на алги, безрбетници и риби кои се дел од Изјавата за исклучителната универзална вредност.</p> <p>-Изготвена мониторинг програма за клучните живеалишта и видовиот диверзитет во согласност со изготвените програми за конзервација.</p>	<p>КР</p>	<p>PCM</p>
			<p>1.A.4.3 Целосна забрана за улов на клучни приоритетни рибни видови со посебен акцент на пастрмка и белвица (<i>Salmo letnica and Salmo ohridanus</i>) сè додека не се воспостават вијабилни популации.</p> <p>(*поврзување со активност од 1.Г.1.2 за прекуграничен мониторинг на биолошки параметри).</p>	<p>PCM: МЗШВ, ХБЗ, Субјект кој ќе управува со Споменикот на природата Охридско Езеро,</p> <p>АЛ: Надлежни институции,</p>	<p>ВР</p>	<p>-Изработена риболовна основа за Охридско Езеро со забрана за улов на клучни видови на риби.</p> <p>-Број на инспекциски надзори и изречени казни на угостителските објекти по однос на понудата на ендемски риби од Охридско Езеро во време на забранет риболов.</p> <p>-Воспоставени вијабилни популации според ХБЗ.</p>	<p>И</p>	<p>PCM-АЛ</p>
			<p>1.A.4.4 Изработка на Акционен план за заштита и зачувување на јагулата (<i>Anguilla anguilla</i>) во согласност со Регулативата на ЕУ за јагули.</p>	<p>PCM: МЖСПП, ХБЗ</p> <p>Во соработка со надлежни министерства од останатите држави во Дримскиот басен,</p>	<p>НР</p>	<p>-Континуирано порибување со подмладок од јагула (<i>Anguilla anguilla</i>) од ЕСМ.</p> <p>-Идентификување на сливот на реката Црн Дрим (во рамки на Дримски басен) за природно живеалиште за европската јагула.</p> <p>-Изработка на План за управување со јагулите кој вклучува мерки за заштита и зачувување.</p>	<p>ДР/К</p>	<p>PCM-АЛ</p>

			1.A.4.5 Издавање на водостопанска согласност или дозволи во крајбрежниот појас во ширина од 50 метра од линијата на највисокиот утврден водостој на Охридското Езеро само за инфраструктурни објекти од државно значење и нивно временско ограничување.	МЖСПП,	НР	-Донесена Одлука за Издавање на водостопански согласности или дозволи во крајбрежниот појас во ширина од 50 метра од линијата на највисокиот утврден водостој на Охридското Езеро само за инфраструктурни објекти од државно значење и нивно временско ограничување на 2 години.	И	PCM
1.A.5	Заштита од еутрофикација на Охридско Езеро од аквакултура, земјоделство и шумарство.	17 (2017); 7g (2020).	1.A.5.1 Затворање на рибници за калифорниска пастрмка или пренамена со одгледување исклучиво на охридска пастрмка, на сите притоки во сливот на Охридско Езеро.	Државен Инспекторат за рибарство и ловство, МЗШВ,	НР	-Намален број на рибници со алохтони видови како процент од вкупниот број на рибници. -Спречен внес на алохтон и инвазивен вид на риба. -Намален внес на нутриенти (нитрати и фосфати) во Езерото, мерено низводно.	CP	PCM
			1.A.5.2 Изградба на систем од мал обем за прочистување на излезна вода на мрестилиште на ХБЗ Охрид.	ХБЗ,	НР	-Изведен ситем за прочистување на отпадни води. -Намален внес на нутриенти во Блатото и непосредно во Езерото.	CP	PCM
			1.A.5.3 Отстранување на риболовната опрема и другиот отпад од дното на Охридското Езеро.	МЗШВ, ХБЗ, Субјект кој ќе управува со Споменикот на природата Охридско Езеро,	BP	-Број/количина/должина на отстранети мрежи, риболовна опрема и друг вид на отпад од дното на Охридско Езеро. -Број на организрани кампањи за чистење на дното. -Подобрување на состојбата на дното. -Организирани кампањи за подигнување на свеста кај рибарите и обележување со QR кодови на риболовната опрема.	И/К	PCM

			1.A.5.4 Изработка на долгорочна стратегија за одржливо земјоделство во Охридскиот регион со цел намалување на загадување на езерото.	МЗШВ, ОО, ОС, ОД,	НР	-Изработена долгорочна Стратегија за одржливо земјоделство со преземање на сите мерки од ПУ со сливот на Охридско Езеро.	СР	РСМ
			1.A.5.5 Донесување оперативен план за заштита на водите од нитрати за период од четири години.	МЗЖВ, МЖСПП, МЗ,	НР	-Донесување на оперативен план за заштита на водите од нитрати за период од четири години. -Делинеирани водни тела во согласност со Директивата за заштита на водите од загадување предизвикано од нитрати од земјоделски извори. -Дефинирани забрани или ограничувањата во врска со употребата на земјиштето и вршењето на земјоделските активности во означените зони, заради имплементација на мерките од планот.	СР	РСМ

			<p>1.A.5.6 Ревитализација на рипарски појас и блатни екосистеми во крајбрежје на Езерото.</p> <p>(*поврзување со активност од 1.A.1.5)</p>	<p>ХБЗ, Субјект кој ќе управува со Споменикот на природата Охридско Езеро,</p>	<p>НР</p>	<p>-Повисок индекс на крајбрежната функционалност на езерскиот брег и подигнување на степенот на заштита на брегот од зона I-б и зона I-а согласно ПУ со светското природно и културно наследство на Охридскиот регион.</p> <p>-Хектари возобновен рипариски појас на притоците.</p> <p>-Хектари реставрирани блата согласно Принципи и упатства за реставрација на блата на Рамсарската Конвенција.</p> <p>-Хектари обновен појас на трска на одредени локации, посочени од ХБЗ.</p> <p>-Намалување на внес на ѓубрива и пестициди во езерото, а со тоа подобрен квалитет на водата.</p> <p>-Примена на решенија базирани на природа (Nature based solutions).</p> <p>-Адаптација кон климатски промени и обезбедување на екосистемски услуги.</p>	<p>ДР</p>	<p>PCM</p>
<p>1.A.6</p>	<p>Заштита на водите од сливот на Охридско Езеро од користење хидропотенцијал.</p>	<p>РММ (2020).</p>	<p>1.A.6.1 Преиспитување на постапките за доделени концесии и стопирање на постапки за изградба нови мали хидроцентрали во сливот на Охридско Езеро / слив на Црн Дрим согласно препораките на Бернската конвенција.</p>	<p>МЖСПП, МЕ, МТВ, РКЕ,</p>	<p>НР</p>	<p>-Број на стопирани постапки. -Број на раскинати концесии.</p>	<p>СР</p>	<p>PCM</p>

			1.A.6.2 Измена на Закон за заштита на природа со забрана за изградба на нови хидроелектрани и строга контрола на функционирање на постоечките во граници на Доброто.	МЖСПП,	НР	-Изменет закон за заштита на природата. -Зајакната контрола на работењето на постоечки хидроелектрани. -Зголемување на казни за непроценливите штети врз природата од функционирање на Хидроелектраните.	СР	РСМ
1.A.7	Воспоставување на систем за управување со отпадот.	16 (2017); 2.b, 7.d (2020).	1.A.7.1 Формирање на регионално Јавно Комунално Претпријатие за управување со отпад.	Центри за развој на ЈЗПР, Пелагониски Плански регион,	ВР	-Функционално регионално Јавно Комунално Претпријатие за управување со отпад.	СР	РСМ
			1.A.7.2 Изградба на регионална депонија за ЈЗПР со придружна инфраструктура, набавка на опрема за селекција, собирање и транспорт на отпадот.	МЖСПП, Центар за развој на ЈЗПР, Пелагониски Плански регион,	ВР	-Изградена регионална депонија надвор од границите на Доброто. -Број на набавени камиони за собирање и транспорт. -Број/количина и распространетост на набавени и поставени контејнери.	СР	РСМ
			1.A.7.3 Изработка на УП за трансфер станици „Мауцкер“ и „Струга“.	ОО, ОС, ОД, МЖСПП,	ВР	-Изработени УП за трансфер станици „Мауцкер“ и „Струга“.	СР	РСМ
			1.A.7.4 Изградба на трансфер станици „Мауцкер“ и „Струга“согласно со ЕУ стандардите.	ОО, ОС, ОД, МЖСПП,	НР	-Изградени трансфер станици „Мауцкер“ и „Струга“согласно со ЕУ стандардите.	СР	РСМ
			1.A.7.5 Расчистување и ремедијација на нестандартните депонии „Буково“ и „Струга“.	ОО, ОС, МЖСПП,	НР	-Расчистени и санирани нестандартни депонии „Буково“ и „Струга“.	ДР	РСМ

			1.A.7.6 Затварање на нестандартните депонии „Буково“ и „Струга“.	ОО, ОС, МЖСПП,	НР	-Затворени нестандартни депонии „Буково“ и „Струга“.	ДР	PCM
			1.A.7.7 Превенција на употребата на пластика за еднократна употреба	ОО, ДИЖС, МЖСПП,	ВР	-Спроведени кампањи за едукација на угостителите во Охридскиот регион за употреба на алтернативни еколошки пакувања. -Број на извршени инспекциски контроли на угостителските објекти во крајбрежниот појас заради почитување на забраната за употреба на пластично пакување за еднократна употреба.	К	PCM
1.A.8	Преземање на ефективни мерки за заштита на Старите градски јадра на Охрид и Струга.	18 (2017); (44 COM 7B.77, 2021).	1.A.8.1 Зачувување на автентичноста и интегритетот (амбиенталната, визуелната, историската и типолошката вредност) на Старите градски јадра со строга контрола на доградби, надградби и реконструкции.	ЗЗСКМ-Охрид, УЗКН, МК, ОО, ОС,	ВР	-Зачувани и конзервирани поединечно заштитени објекти во изворна состојба. -Конзервација, санација и зачувување на амбиенталните објекти во нивните постојани габарити. -Спречување да се градат нови објекти во габарит кој негативно влијае на амбиенталните вредности на целината. -Спречена реализација на доградби и надградби во поголем габарит. -Јавен регистар на недозволени и несојствени доградби, надградби и реконструкции во Старите градски јадра и план за нивно отстранување / ремедијација.	КР/К	PCM

			<p>1.A.8.2 Отстранување на сончеви колектори, фотоволтаични уреди, клима уреди и други несоодветни инсталации поставени на заштитени културни добра и амбиентални објекти.</p>	<p>ЗЗСКМ-Охрид, УЗКН, ОО, ОС</p>	<p>НР</p>	<p>-Извршена евиденција и изработена листа за отстранување со дадена временска рамка, со приоритетно отстранување на инсталации на објекти кои се поставени на поединечно заштитени добра и на амбиентални објекти кои се наоѓаат на прометни улици.</p> <p>-Процент на отстранети сончеви колектори и фотоволтаични уреди, клима уреди и други несоодветни инсталации од заштитени културни добра и амбиентални објекти (50 % до крајот на 2024 година).</p> <p>-Спроведен редовен мониторинг (на годишно ниво) на состојбата на Старото градско јадро на Охрид во однос на несоодветни инсталации поставени на заштитените и амбиенталните објекти.</p>	<p>И / К</p>	<p>PCM</p>
			<p>1.A.8.3 Отстранување на комерцијални рекламни паноа и светлечки реклами поставени на заштитени културни добра и амбиентални објекти.</p>	<p>ЗЗСКМ-Охрид, УЗКН, ОО, ОС,</p>	<p>НР</p>	<p>-Извршена евиденција на објекти на кои се поставени комерцијални и светлечки реклами и изработена листа за отстранување со дадена временска рамка, со приоритетно отстранување на комерцијални рекламни паноа и светлечки реклами на објекти кои се поставени на поединечно заштитени добра и на амбиентални објекти кои се наоѓаат на прометни улици.</p> <p>-Процент на отстранети комерцијални рекламни паноа и светлечки реклами од заштитени културни добра и амбиентални објекти (50 % до крајот на 2024 година).</p> <p>-Спроведен редовен мониторинг (на годишно ниво) на состојбата на Старото градско јадро на Охрид во однос на комерцијални и светлечки рекламни паноа поставени на/покрај заштитените и амбиенталните објекти.</p>	<p>И / К</p>	<p>PCM</p>

			1.A.8.4 Воспоставување на посебна програма во Буџетот на МК и Буџетот на ОО за финансирање на мерки за заштита на Старото градско јадро на Охрид (замена на несоодветна столарија, кровен покривач, огради, отстранување сончеви колектори, фотоволтаични уреди).	Влада на РСМ, МК, ОО,	НР	-Воспоставена програма во Буџетот на МК за 2024 год. -Воспоставена програма во Буџетот на Општина Охрид за 2024 год.	КР/К	РСМ
			1.A.8.5 Регулација на моторизираниот сообраќај во стариот дел на Охрид, со временски рокови за пристап и ограничувања за паркирање на строго одредени локации, повикувајќи се на примери на добри практики.	ОО, ЗЗСКМ-Охрид,	ВР	-Изработена анализа на странски компаративни искуства. -Утврден и применет режим на сообраќај и режим на паркирање во Старото градско јадро на Охрид.	КР	РСМ
			1.A.8.6 Поставување и/или замена на соодветна урбана опрема во старото градско јадро на Охрид.	ОО, ЗЗСКМ,	НР	-Заменета несоодветна урбана опрема. -Поставена соодветна урбана опрема во Старото градско јадро на Охрид.	КР	РСМ
			1.A.8.7 Замена на несоодветно поплочување на улиците во старото градско јадро на Охрид со соодветни автентични материјали.	ОО, ЗЗСКМ,	НР	-Заменети несоодветни поплочувања на улиците во Старото градско јадро на Охрид со соодветни автентични материјали.	КР	РСМ

			1.A.8.8 Архитектонско-урбанистичко уредување на јавните простори и летните сцени во старото градско јадро на Охрид.	ОО, ЗЗСКМ-Охрид,	НР	<p>-Објавени архитектонско-урбанистички конкурси за поединечни јавни простори и летни сцени (Долни Сарај, летна сцена во предворјето на Св. Софија, антички театар, Самуилова тврдина).</p> <p>-Избор на соодветни решенија кои нема да влијаат на исклучителната универзална вредност.</p> <p>-Имплементирани проекти.</p> <p>-Уредени јавни простори и летни сцени во Старото градско јадро на Охрид.</p>	КР	РСМ
--	--	--	--	---------------------	----	---	----	-----

1.A.9	Унапредување на системот за следење на водите во сливот на Охридското Езеро.	17 (2017); 3.I (2020).	1.A.9.1 Надградба и подобрување на мониторинг на национално ниво на квантитет и квалитет на водните тела од сливот на Охридско Езеро во согласност со ПУ со сливот на Охридското Езеро и ПУ со споменикот на природата Охридско Езеро.	УХМР, ХБЗ, ИЈЗ,	ВР	<p>-Набавена и инсталирана соодветна опрема за мониторинг на квантитет и квалитет на водните тела од сливот на Охридско Езеро и обезбедена современа лабораториска опрема и софтвер.</p> <p>-Доставени годишни Извештаи од мониторингот кој го спроведуваат УХМР, ХБЗ и ИЈЗ согласно барањата на националната регулатива до МЖСПП.</p> <p>-Целосно воспоставен и функционален мониторинг систем на сливот на Охридско Езеро согласно ПУ со споменикот на природата Охридско Езеро со оперативни мониторинг мрежи кои обезбедуваат континуирано мерење на волуменот, нивото, или протокот до степен релевантен за еколошката и хемиската состојба и еколошкиот потенцијал на површинските водни тела и мониторинг на подземните води кој опфаќа хемиската и квантитативната состојба согласно РДВ и националното законодавство.</p> <p>-Редовно објавени и јавно достапни податоците од мониторингот на водите на официјалните веб-страниците на институциите.</p> <p>-Подготвена анализа за количеството на внес на нутриенти во езерото со предложени мерки.</p>	КР/К	РСМ
-------	--	---------------------------	--	-----------------------	----	---	------	-----

		13 (2017); 5.f, 7.a, (2020).	1.A.9.2 Зајакнување на системот на мониторинг, контрола и размена на податоци од испуштање на езерските води во Црн Дрим и водостојот на езерото од страна на ЕСМ и УХМР.	МЖСПП, УХМР, ЕЛЕМ, Субјект кој ќе управува со Споменикот на природата Охридско Езеро,	ВР	<p>-Воспоставен координиран мониторинг систем помеѓу УХМР и ЕСМ во однос на испуштање на езерските води во Црн Дрим и водостојот на езерото со поставување на автоматски систем на отворање / затварање на одливот во однос на биолошкиот проток.</p> <p>-Набавена и инсталирана опрема за мониторинг на испуштањето на езерските води во Црн Дрим и водостојот на езерото и соодветен софтвер за размена на податоци.</p> <p>-Доставени годишни Извештаи од мониторингот кој го спроведуваат УХМР и ЕСМ согласно барањата на националната регулатива до МЖСПП.</p> <p>-Редовно објавени и јавно достапни податоците (on-line) од мониторингот на испуштањето на езерските води во Црн Дрим и водостојот на езерото на официјалните веб-страниците на институциите.</p>	КР/К	РСМ
--	--	---------------------------------	--	--	----	---	------	-----

			<p>1.A.9.3 Зајакнување на системот на мониторинг, контрола и доставување на податоци од испуштањето на отпадните води во сливот на Охридското Езеро.</p>	<p>ОС, ОО, ДИЖС, МЖСПП, сите инсталации кои испуштаат отпадна вода,</p>	<p>ВР</p>	<p>-Воспоставен систем на редовно следење на испуштањето на отпадните води во сливот на Охридското Езеро и редовна контрола на истите.</p> <p>-Број на евидентирани законски испуштања на отпадна вода во Охридското Езеро, неговите притоки и Црн Дрим со утврдени координати на точки на испуст дадени во Gauss Kruger X, Y.</p> <p>-Вкупен број на евидентирани незаконски испуштања на загадени води во Охридското Езеро, неговите притоки и Црн Дрим со утврдени координати на точки на испуст дадени во Gauss Kruger X, Y.</p> <p>-Донесен годишен план за контрола на загадувачите на водите од страна на ДИЖС.</p> <p>-Процент на поднесени обвиненија / изречени казни против лица/компани.</p> <p>-Воспоставен јавно достапен и ажуриран регистар на загадувачи на водите согласно Законот за животна средина на подрачјето на општините во Охридскиот регион (со вклучени индустриски капацитети кои загадените води ги одведуваат во септички јами).</p> <p>-Воспоставена јавно достапна карта на загадувачи на Охридскиот регион.</p>	<p>КР/К</p>	<p>РСМ</p>
--	--	--	---	---	-----------	--	-------------	------------

			1.A.9.4 Надградба и подобрување на мониторинг на квалитетот на водите за капење согласно националната регулатива.	PCM: ИЈЗ, АЛ: Надлежни институции,	BP	<p>-Набавена и инсталирана опрема за мониторинг на водите за капење и соодветен софтвер за размена на податоци.</p> <p>-Доставени годишни извештаи од мониторинг на водите за капење согласно барањата на Правилникот за водата за капење.</p> <p>-Целосно воспоставен и функционален мониторинг систем за следење на квалитетот на водите за капење на сливот на Охридско Езеро согласно законската регулатива со оперативни мониторинг станици кои обезбедуваат континуирано мерење.</p> <p>-Редовно објавени и јавно достапни податоци (on-line) од мониторингот на водите за капење во езерото на официјалните веб страни на институциите.</p> <p>-Објавени податоците на дневна основа на огласни табли на местата кои се утврдени како капалишта согласно Правилникот за водата за капење.</p>	KP/K	PCM-AL
1.A.10	Зајакнување на мерките за заштита на културното наследство во Охридскиот регион.	5.e, 5.i (2020).	1.A.10.1 Изработка на Елаборат за ревалоризација на културното наследство со инвентар на културни добра во Охридскиот регион и донесување на акт за негово репрогласување за културно наследство.	ЗЗСКМ-Охрид, УЗКН,	BP	<p>-Изработен Елаборат за ревалоризација на културното наследство со инвентар на културни добра во Охридскиот регион, со идентификација на доброто (граници и контактна зона), со утврдена постојна состојба, со дефинирани режими на заштита по зони и со интегрирани аспекти за заштита на природата</p> <p>-Донесен акт за заштита на културното наследство во Охридскиот регион.</p>	KP	PCM

			1.A.10.2 Изработка на приоритетна листа за конзервација на културното наследство во Охридскиот регион.	ЗЗСКМ-Охрид, УЗКН, МК,	НР	-Извршени увиди во состојбата на културното наследство. -Донесена приоритетна листа за конзервација на загрошено културно наследство во Охридскиот регион. -Донесена програма за повеќегодишно финансирање на конзервацијата на културното наследство, со предвидени итни конзерваторски зафати во следните 5 години.	И	PCM
			1.A.10.3 Прогласување на досега незаштитени добра (особено од вернакуларната архитектура, објекти од еkleктиката, модерната) за културно наследство.	ЗЗСКМ- Охрид, УЗКН, МК,	НР	-Изработена приоритетна листа на потенцијални добра кои треба ургентно да се прогласат за културно наследство. -Изработени елаборати за валоризација за потенцијалните добра. -Донесени решенија за прогласување на добра за културно наследство.	И	PCM
1.A.11	Зајакнување на мониторингот на културното наследство во Охридскиот регион.	19 (2017).	1.A.11.1 Набавка на современа техничка опрема за конзерваторски мониторинг и современа опрема и софтвер за документирање на културното наследство.	ЗЗСКМ-Охрид, МК,	НР	-Набавена и инсталирана опрема за конзерваторски мониторинг и современа опрема и софтвер за документирање на културното наследство.	CP	PCM
			1.A.11.2 Континуирано следење на состојбата на културното наследство во Охридскиот регион и вршење на постојан конзерваторски и археолошки мониторинг.	ЗЗСКМ-Охрид, УЗКН,	BP	-Воспоставен систем за мониторинг на културното наследство во Охридскиот регион. -Јавно објавени извештаи од резултатите на мониторингот. -Воспоставен јавно достапен регистар со можност за дигитално пријавување на оштетувања и потенцијални ризици по културното наследство.	KP	PCM

1.A.12	Воспоставување на систем за контрола и мониторинг на туристичките активности во Националниот парк Галичица.	7.i (2020).	1.A.12.1 Пресметка на капацитет на носивост на територијата на паркот каде се дозволени туристички активности (во согласност со зонирањето на паркот според ПУ со Националниот парк Галичица).	ЈУНПГ,	ВР	-Донесена и јавно објавена методологија за пресметка на капацитетот на носивоста. -Пресметан капацитет на носивост на Националниот парк Галичица за сите видови дозволени туристички активности (согласно ПУ со Националниот парк Галичица) и максимален број на посетители. -Објавени резултатите од пресметката на веб-страницата на ЈУНПГ, Општина Охрид и Општина Ресен.	КР	РСМ
			1.A.12.2 Изработка на проценка на влијанието на турите со оф-роуд возила во рамки на Националниот парк Галичица врз неговите заштитени живеалишта и видови.	ЈУНПГ, (ангажирање консултанти доколку е потребно),	НР	-Изработена Студија за оценка на влијанието од турите со оф-роуд возила во рамки на Националниот парк Галичица врз неговите заштитени живеалишта и видови. -Објавена Студија за оценка на влијанието на веб-страницата на ЈУНПГ.	КР	РСМ
			1.A.12.3 Регулација на режим и обврски на оператори на тури и организатори на настани во Националниот парк Галичица.	ЈУНПГ, ОО,	ВР	-Регулиран режим и обврски на оператори кои организираат тури / настани во Националниот парк Галичица.	КР	РСМ
			1.A.12.4 Употреба на современи методи за контрола на движење со моторни возила во Националниот парк Галичица.	ЈУНПГ (во соработка со Меѓународни фондови), ОО,	НР	-Воведено задолжително поставување на гпс-систем на возилата на тур операторите, преку којшто се врши надзор на траекторија на движење во Националниот парк Галичица.	КР	РСМ
1.A.13	Зајакнување на контролата на внатрешната пловидба во согласност со планските документи за Охридскиот регион и сливот.	7 (2017); I (2020).	1.A.13.1 Анализа на пловила во Охридското Езеро (изработка и редовно ажурирање на база на податоци за: бројност, состојба, тип, погон, одржување, функционалност итн. на пловилата).	Капетанија, МТВ, Субјект кој ќе управува со Споменикот на природата Охридско Езеро,	НР	-Направена анализа на пловила во Охридското Езеро и објавена на веб-страниците на надлежните установи.	И	РСМ

			1.A.13.2 Пресметка на капацитет на носивост на пловила во Охридското Езеро.	МТВ, Капетанија, Субјект кој ќе управува со СП Охридско Езеро (ангажирање консултанти доколку е потребно),	НР	-Направена пресметка на капацитет на носивост на пловила во Охридското Езеро и објавена на веб-страниците на надлежните установи.	КР	РСМ
--	--	--	--	---	----	---	----	-----

		<p>1.A.13.3 Воспоставување на систем за контрола на внатрешната пловидба во Охридското Езеро согласно ПУ со споменикот на природа Охридско Езеро со воведување на современ систем на регистрација и следење на пловните објекти со gps уреди.</p> <p>-маркација на дозволени патеки/зони за пловидба, зони за риболов.</p> <p>-сидрење и пристанување во согласност со студијата за ревалоризација и планот за управување со езерото.</p> <p>-утврдување на максимално дозволени километри дневно по пловило или брзина на движење.</p> <p>-рестрикции за употреба на вид на пловила идентификувани како штетни во Студијата за ревалоризација на споменикот на природата Охридско Езеро до донесување на Планот за управување со споменикот на природа Охридско Езеро.</p>	<p>МТВ, Капетанија, Субјект кој ќе управува со Споменикот на природата Охридско Езеро,</p>	<p>НР</p>	<p>-Воспоставен современ систем за регистрација на пловила и контрола на внатрешната пловидба во Охридското Езеро, преку:</p> <p>-Воведен систем на следење на пловните објекти со gps уреди.</p> <p>-Утврдена маркација на дозволени патеки/зони за пловидба, зони за риболов.</p> <p>-Воспоставен систем на контрола на сидрење и пристанување во согласност со студијата за ревалоризација и ПУ со споменикот на природата Охридско Езеро, како и</p> <p>-Утврдени максимално дозволени километри дневно по пловило.</p> <p>-Воведени рестрикции на одреден вид на пловила идентификувани како штетни во Студијата за ревалоризација на споменик на природа Охридско Езеро.</p>	<p>СР</p>	<p>РСМ</p>
--	--	--	--	-----------	--	-----------	------------

			1.A.13.4 Етапна замена на мотори со внатрешно согорување со современи сертифицирани еколошки мотори во согласност со ПУ со споменикот на природата Охридско Езеро.	Капетанија, МТВ, Субјект кој ќе управува со Споменикот на природата Охридско Езеро,	BP	-Заменети мотори на внатрешно согорување со еколошки мотори. -Воведена програма за субвенционирање на етапната замена на моторите на пловилата во Споменикот на природата Охридско Езеро со еколошки мотори.	CP/K	PCM
1.A.14	Дефинирање и воспоставување контактна зона на Светското природно и културно наследство на Охридскиот регион.	10 (2017); 5.h (2022).	1.A.14.1 Дефинирање на контактна зона на Светското природно и културно наследство на Охридскиот регион со дозволени и забранети активности и заштитни мерки согласно ПУ со светското природно и културно наследство на Охридскиот регион. <i>(*поврзување со активност 2.4.3)</i>	МЖСПП, МК, УЗКН,	HP	-Воспоставена контактна зона на Светското природно и културно наследство на Охридскиот регион со вклучување на Преспанското Езеро во контактната зона. -Дефинирани дозволени и забранети активности и заштитни мерки во контактната зона.	И	PCM
1.A.15	Зајакнување на Комитетот за управување со прекуграничниот слив.	3.a (2020).	1.A.15.1 Унапредување на составот со вклучување на носители на одлуки од највисоко ниво со кое ќе се гарантира дека се овластени да преземат одлуки на високо ниво и, пропорционално, на членовите на Секретаријатот на Комитетот за управување со сливот.	АЛ: Министерство за Европа и надворешни работи, PCM: Влада на РСМ,	P	-Одржан состанок на повторно конституираниот Комитет за управување со сливот на Охридското Езеро.	И	АЛ-PCM

			<p>1.A.15.2. Обезбедување на неговата функционалност со вклучување на дополнителни човечки ресурси од националните и локалните институции.</p>	<p>АЛ: МТЗЖС, МК-АЛ,</p> <p>PCM: МЖСПП, МК, МЗШВ, Локална самоуправа,</p>	р	-Одржан Експертски состанок.	И	АЛ-PCM
			<p>1.A.15.3. Да се зајакне и деталзира Деловникот за работа на Комитетот со цел да се гарантира неговото ефективно функционирање</p>	<p>АЛ: Министерство за Европа и надворешни работи,</p> <p>PCM: МЖСПП, МК, МЗШВ, Локална самоуправа,</p>	р	-Донесен Деловник за работа.	И	АЛ-PCM
1.A.16	Воспоставување и обезбедување на ефективно функционирање на проширениот Комитет за управување со заштитениот предел на Поградец (ЗПП) предвиден со Додатокот за светско наследство кон Планот	3.b (2020); (43 COM 8B.9, 2019).	<p>1.A.16.1 Целосно имплементирање на ПУ и неговиот Додаток обезбедувајќи формално одобрување од сите релевантни чинители.</p>	МТЗЖС, ОП,	р	<p>-Редовни состаноци на Комитетот за управување 4 години по ред, на кои ќе се покануваат сите релевантни чинители.</p> <p>-ПУ и неговиот Додаток континуирано се применуваат преку публикации, состаноци и активности презентирани на официјалниот Фејсбук профил на општина Поградец: Bashkia Pogradec.</p>	К	АЛ

	за управување со ЗПП.	3.c (2020).	1.A.16.2 Давање мандат на проширениот Комитет за управување со ЗПП да ја следи имплементацијата на Стратегискиот план за рехабилитација на национално ниво.	МТЗЖС,	ВР	-Даден мандат за следење на спроведувањето на Стратегискиот план за рехабилитација	И	АЛ
1.A.17	Зајакнување на рамката за управување на прекугранично и национално ниво 3 (2020)	2.d (2020); (43 COM 8B.9, 2019).	1. A.17.1. Изработка на инвентар за Општина Поградец сличен на оној изготвен за Општина Охрид и продолжување со проценка на негативните влијанија врз ИУВ на доброто, неговите атрибути и одредување на приоритетите за уривање.	ОП,	ВР	-Изработен инвентар за Општина Поградец.	КР	АЛ
		5.e (2020); (43 COM 8B.9, 2019).	1.A.17.2. Изработка на план за дополнување на инвентарот за недвижно културно наследство, вклучително и археолошки локалитети.	МК, НИКН, NIRCH, РДКН, Институт за археологија,	Р	-Изготвен план.	СР	АЛ
1.A.18	Зајакнување на мониторингот на доброто		1.A.18.1. Мониторинг на пејзажните категории како што се крајбрежните зони, реките, шумите и планините врз основа на законските акти за природното наследство.	АЛ: МТЗЖС/НАПА, РСМ: МЖСПП,	ВР	-Број на извештаи од мониторингот.	К	АЛ-РСМ

		(43 COM 8B.9, 2019).	1.A.18.2. Периодично ажурирање на состојбата на конзервација на остатоците од црквата во Лин и нејзиното заштитено подрачје (ажурирање на датотеката на споменикот) на годишно ниво.	РДКН,	ВР	-Ажурирано досие на споменикот на годишно ниво (спроведени интервенции, фотографии и графики).	К	АЛ
		(43 COM 8B.9, 2019).	1.A.18.3. Периодично одржување на остатоците од мозаиците на црквата во Лин и заштитеното подрачје од страна на одредениот технички персонал од РДКН.	РДКН,	ВР	-Изработен Извештај за извршените работи за одржување.	К	АЛ
		5.j (2020); (43 COM 8B.9, 2019).	1.A.18.4. Обезбедување на технички персонал назначен за следење на археолошките остатоци на црквата во Лин, начини за следење на посетителите за статистички цели и за подобрување на интерпретацијата на доброто.	РДКН,	ВР	-Изготвена Статистика на посетители на месечно ниво.	К	АЛ
		2.f (2020);	1.A.18.5. Оценка на влијанијата од поранешната и активната рударска активност во околината на доброто врз неговите ИУВ и атрибути и обезбедување на трајно затворање и санирање на сите рударски активности за кои е докажано дека имаат негативни влијанија.	АЛ: МТЗЖС/НАПА, ОП,	ВР	-Следи, известува, придонесува за рехабилитација.	К	АЛ

		3.1 (2020).	1.A.18.6 Осигурување дека сите вклучени институции и администрации ги спроведуваат управувачките активности за кои се одговорни, преку соодветни механизми за следење и одговорност.	АЛ и РСМ: Сите вклучени институции (национални и локални),	ВР	-Број на управувачки активности.	К	АЛ-РСМ
		3.j (2020).	1.A.18.7 Следење на квалитетот на водата, активности за чистење на плажите, зголемување на бројот на канти.	ОП, РАПА,	ВР	-Воспоставен мониторинг на квалитет на вода -Број на акции за чистење на плажи и поставени канти	К	АЛ
1.A.19	Јакнење на учеството на заедницата во управувањето, конзервацијата и следењето на доброто	8.a (2020); (43 COM 8B.9, 2019).	1.A.19.1 Промовирање на активна соработка помеѓу властите и граѓанското општество со обезбедување на отворени состаноци на раководството за јавноста. (*поврзување со активност 1.B.5.1).	АЛ: ОП, РСМ: ОО, ОС, ОД,	ВР	-Список на учесници на состаноците и записник од состанокот. Презентирана активност на официјалниот Фејсбук профил на Општина Поградец: Bashkia Pogradec (Faqe Zyrtare).	К	АЛ-РСМ
			1.A.19.2 Олеснување на пристапот до официјални информации во врска со управувањето и спроведувањето на препораките на Комитетот за светско наследство.	АЛ и РСМ: Сите инволвирани институции (национални и локални),	ВР	-Податоците за Светското наследство од веб-страницата на Центарот за светско наследство, достапни на официјалната веб-страница на националната регионална и официјална веб-страница на Општина Поградец.	К	АЛ-РСМ

I.B Стратегиска цел: Правна рамка за интегрирана заштита и управување со природното и културното наследство во Охридскиот регион (43 COM 8V.9, 2019);								
1.B.1	Допрецизирање на законската рамка со цел заштита на природното и културното наследство.	19 (2017); 6 (2020)	1.B.1.1 Пропишување на постапка за изработка на Оцена на влијанието врз културното наследство (ОВКН) во Законот за заштита на културното наследство.	МК, УЗКН,	НР	-Дефинирање на проекти, активности, планови, градби во Охридскиот регион за кои ќе биде потребно да се изработи оцена на влијанието. -Дефинирање на потребната стручност за добивање на лиценца. -Пропишана постапка за изработка на Оцена на влијанието врз културното наследство (ОВКН).	ДР	PCM
			1.B.1.2 Донесување на Националната Методологија за изработка на Оцена на влијание врз природно и културно наследство согласно Водичот за оцена на влијанијата во контекст на светско наследство на УНЕСКО (UNESCO (2022) <i>Guidance and Toolkit for Impact Assessments in a World Heritage Context</i> , Paris, World Heritage Centre. ²	Влада на РСМ,	НР	-Стручен превод на Водичот на македонски и албански јазик. -Имплементација на истиот како дел од националната регулатива.	И	PCM

² Достапен на: <https://whc.unesco.org/en/guidance-toolkit-impact-assessments/>.

		19 (2017)	<p>1.Б.1.3 Донесување на нов Закон за управување со светското природно и културно наследство на Охридскиот регион</p>	МК, МЖСПП,	НР	<p>-Донесен нов Закон за управување со светското природно и културно наследство на Охридскиот регион во кој е содржана правна основа за донесување на Правилник со кој ќе се пропишат заштитните зони и мерките за заштита на природното и културното наследство за секоја зона, како и зголемување на надлежностите на Комисијата за управување, со цел овозможување на ревитализација на урбанистичко-архитектонските вредности на културното наследство во Охридскиот регион и зголемување на контролата врз утврдувањето на правниот статус на бесправно изградените објекти.</p> <p>-Зајакнат составот на Комисијата за управување (како експертско тело).</p> <p>-Избрани претставници на граѓанските здруженија за членови на Комисијата за управување врз основа на јасни и прецизни критериуми.</p> <p>-Задолжителна примена на мислењата кои ги донесува Комисијата за управување.</p>	КР	РСМ
			<p>1.Б.1.4 Донесување Правилник со кој ќе се пропишат заштитните зони и мерките за заштита на природното и културното наследство за секоја зона во границите на Охридскиот регион.</p>	МК, МЖСПП,	НР	<p>-Донесен Правилник и пропишани заштитните зони со дозволени и рестриктивни мерки за заштита.</p>	СР	РСМ

			<p>1.Б.1.5 Измена на ПУ со светското природно и културно наследство на Охридскиот регион.</p> <p>(*поврзување со активност 2.6.1)</p>	<p>МК, МЖСПП,</p>	<p>НР</p>	<p>-Изменет ПУ со светското природно и културно наследство на Охридскиот регион согласно изменетиот Закон за управување со светското природно и културно наследство на Охридскиот регион, со засилени режими на заштита по зони (вклучително измена на зоната на заштита на Студенчишко блато и крајбрежјето до Блатото согласно Актот за негово прогласување за заштитено подрачје, Студијата за ревалоризација на Охридското Езеро, Рамсарскиот локалитет Охридско Езеро и изработениот Урбанистички план од државно значење за крајбрежјето на Охридското Езеро) и мерки на заштита на крајбрежјето во урбаните средини.</p>	<p>СР</p>	<p>РСМ</p>
<p>1.Б.2</p>	<p>Зајакнување на мерките за заштита на Старото градско јадро на Охрид.</p>	<p>19 (2017).</p>	<p>1.Б.2.1 Изменување на Законот за прогласување на Старото градско јадро на Охрид за културно наследство од особено значење заради зајакнување на утврдените режими на заштита.</p>	<p>МК, УЗКН, ЗЗСКМ-Охрид, ОО,</p>	<p>НР</p>	<p>-Изменет Закон за прогласување на Старото градско јадро на Охрид за културно наследство од особено значење, со што ќе се забрани/ограничи можноста за доградби и надградби во заштитеното порачје и ќе се спречи засилената урбанизација.</p> <p>-Подобрени стручни контроли и конзерваторски одобренија.</p>	<p>КР</p>	<p>РСМ</p>

			1.Б.2.2 Ревидирање на Законот за градење заради зајакнување на заштитата на старите јадра.	МТВ,	НР	<p>Ревидиран Закон за градење:</p> <ul style="list-style-type: none"> -Изменет членот 59-с во контекст на изземање на заштитените јадра од можноста за надградба со примена на членот 59-с од Законот за градење. -Рedefинирани поимите урбана опрема и времени објекти. -Усогласување на поимот „реконструкција“ со поимот „реконструкција“ од Законот за заштита на културното наследство. -Преиспитани категориите на градби за кои не е потребно одобрение за градење. -Рedefинирање на членот 78-г од Законот во насока на ограничување на неговата примена во Охридскиот регион и во другите заштитени подрачја. 	КР	РСМ
1.Б.3	Обезбедување на правен механизам за одржливо финансирање на ЈУНПГ.	5.г (2020).	1.Б.3.1 Дополнување на одредбите за финансирање на заштитените подрачја во Законот за заштита на природата.	ЈУНПГ, МЖСПП,	НР	<ul style="list-style-type: none"> -Донесен нов Закон за заштита на природата со дефинирани надоместоци за одржливо финансирање. -Целосно напуштање на финансирање од сеча на шума. -Воведена наплата на екосистемски услуги. -Заштита на биолошката разновидност, подобрување на биомониторинг и одржливо работење на ЈУНПГ. -Сооднос на вкупниот годишен прилив на средства кои ги добиваат ЈУНПГ, Споменикот на природата Охридско Езеро и паркот на природата Студенчишко блато и вкупен износ на расходи. 	СР	РСМ

1.Б.4	Зајакнување на правната рамка за внатрешна пловидба во согласност со ПУ со споменик на природата Охридско Езеро и ПУ со сливот на Охридското Езеро.	7 (2017); 7.I (2020).	1.Б.4.1 Измена и дополнување на Законот за внатрешна пловидба со цел контрола на регистрирањето, користењето и одржувањето на пловилата дозволени согласно ПУ со споменикот на природата Охридско Езеро.	МТВ, Капетанија,	НР	-Изменет и дополнет Законот за внатрешна пловидба и воспоставена контрола врз регистрирањето, користењето и одржувањето на пловилата дозволени согласно ПУ со споменикот на природата Охридско Езеро.	СР	РСМ	
1.Б.5	Подобрување на правната рамка за културното наследство	5.b (2020); (43 СОМ 8В.9, 2019).	1.Б.5.1. Спроведување на одредбите од Законот 27/2018 за културно наследство и Музеи, особено оние кои се однесуваат на заштитата на културниот пејзаж.	МК-АЛ, НИКН, NIRCH, РДКН,	Р	-Донесени број на подзаконски акти.	ДР	АЛ	
		5.c (2020).	1.Б.5.2. Нацрт-предлог за прогласување на целиот полуостров Лин според одредбите од Законот за културно наследство и Музеи.	МК-АЛ, НИКН, NIRCH, РДКН,	ВР	-Усвоен проглас.	СР	АЛ	
I.B	Стратегиска цел: Јакнење на финансиските и на стручните капацитети и подигнување на јавната свест (43 СОМ 8В.9, 2019)								
1.В.1	Обезбедување на финансиски и човечки ресурси за подобрување на заштитата и управувањето со природното и културното наследство на Охридскиот регион.	3.I (2020).	1.В.1.1 Воведување посебна програма во Буџетот на РСМ и Буџет на општините (Охрид, Струга и Дебрца) за финансирање на мерките и активностите за заштита и управување со светското природно и културно наследство на Охридскиот регион.	Генерален секретаријат на Владата на РСМ, МФ, МК, МЖСПП, ОО, ОС, ОД,	НР	-Донесена програма за финансирање на мерките и активностите за заштита и управување со природното и културното наследство на Охридскиот регион. -Број на мерки и активности во Охридскиот регион финансирани со овие средства.	И	РСМ	

			<p>1.В.1.2 Административна, стручна и техничка поддршка во работата на Комисијата за управување преку основање на посебна организациона единица во Владата на РСМ, која ќе врши и мониторинг на реализација на Стратегискиот план за рехабилитација.</p>	<p>Генерален секретаријат на Владата на РСМ,</p>	<p>НР</p>	<p>-Формирана организациона единица за административна, стручна и техничка поддршка во работата на Комисијата за управување.</p> <p>-Формирана посебна потстраница за Охридскиот регион во рамките на веб страница на Владата на Р.Северна Македонија, на која редовно ќе се објавуваат документи за Охридскиот регион и известувања за степенот на реализација на мерките од Стратегискиот план за рехабилитација со релевантни податоци со кои се потврдува исполнетоста на мерката согласно со индикатор.</p>	И	РСМ
			<p>1.В.1.3 Золемување на стручниот кадар во надлежните институции за заштита и управување со природното и културното наследство на Охридскиот регион.</p>	<p>МФ, МИОА, ЗЗСКМ-Охрид, ОО, ОС, ОД, ХБЗ,</p>	<p>НР</p>	<p>-Зголемен број на стручен кадар во надлежните институции за заштита и управување со природното и културното наследство на Охридскиот регион.</p> <p>-Застапеност на сите профили на кадри релевантни за остварување на сите аспекти на заштита на културното наследство на Охридскиот регион.</p> <p>-Нивна континуирана стручна едукација.</p>	И	РСМ

1.В.2	Јакнење на капацитетите на институциите за заштита на природното и културното наследство.	3.1 (2020).	<p>1.В.2.1 Подигање на нивото на стручност на вработените во сите надлежни институции во доменот на заштитата и управувањето со природното и културното наследство на Охридскиот регион и општините преку спроведување и учество на обуки, стручни специјализации, доедукација и т.н.</p>	<p>ЗЗСКМ-Охрид, УЗКН, МК, МЖСПП, ЈУНПГ, ХБЗ, Музеј-Струга, ДИЖС, ОО, ОС, ОД,</p>	<p>ВР</p>	<p>-Зголемена стручност на вработените во надлежните институции во доменот на заштитата и управувањето со природното и културното наследство на Охридскиот регион.</p> <p>-Доследна примена на Законот за управување со светското природно и културно наследство во Охридскиот регион од стручните лица во надлежните установи и од надлежните инспекторати.</p> <p>-Зајакнати капацитетите на секторите во МЖСПП кои се надлежни за давање на мислења по изработена СОВЖС, ОВЖС и Елаборати за заштита на животна средина и во општините за Елаборати за заштита на животна средина.</p> <p>-Мислењата по СОВЖС, ОВЖС и Елаборатите за заштита на животна средина се темелат на проценка на квалитетот и научна аргументираност на содржината.</p>	<p>СР/К</p>	<p>РСМ</p>
			<p>1.В.2.2 Едукација и доусовршување на стручните лица со фокус на изработка на ОВН согласно најновата методологија на УНЕСКО.</p>	<p>МК, УЗКН, ЗЗСКМ-Охрид, НВО,</p>	<p>НР</p>	<p>-Обучени стручни лица за изработка на ОВН согласно најновата методологија на УНЕСКО.</p>	<p>СР/К</p>	<p>РСМ</p>
1.В.3	Зајакнување на капацитетите на инспекциските служби на локално и национално ниво.	3.1 (2020).	<p>1.В.3.1 Спроведување на обуки за стручните лица во надлежните инспекторати и инспекциски служби.</p>	<p>МК, МЖСПП, УЗКН, ДИЖС, Надлежни инспекциски служби,</p>	<p>НР</p>	<p>-Спроведени и реализирани обуки и зајакнати капацитети на инспекциските служби.</p>	<p>СР/К</p>	<p>РСМ</p>

			1.В.3.2 Зајакнување на материјално-финансиските капацитети и капацитетите на стручниот кадар на инспекциските служби.	Надлежни инспекциски служби,	НР	-Подобрени услови за работа и зголемен број на стручни инспектори во надлежните инспекциски служби. -Број на извршени инспекциски надзори / број на пријави за потреба од инспекциски надзор. -Број на изречени прекршочни мерки и број на поднесени кривични пријави. -Број на процесуирани судски постапки (поднесени обвинителни акти).	СР	РСМ
1.В.4	Јакнење на финансиските ресурси за заштита на природното и културното наследство во Охридскиот регион.	3.1 (2020).	1.В.4.1 Обезбедување на финансиски средства од алтернативни извори за финансирање на заштитата на природното и културното наследство во Охридскиот регион.	МЖСПП, МК, ОО, ОС, ОД, Надлежни институции, Фондови,	ВР	-Обезбедени финансии од меѓународни и/или национални фондови или алтернативни извори.	ДР/К	РСМ
			1.В.4.2 Обезбедување финансиски средства за сѐопфатни биолошки истражувања во Охридско Езеро, како и за набавка на соодветна опрема. <i>(*поврзување со активност и 1.А.4.1 и 1.А.4.2)</i>	МЖСПП, Субјект кој ќе управува со Споменикот на природата Охридско Езеро,	НР	-Обезбедени финансии од меѓународни и/или национални фондови или алтернативни извори.	КР	РСМ

1.B.5	Зголемување на учеството на локалните заедници во управувањето, зачувувањето и следењето на состојбата на доброто.	11 (2017); 3.l, 8.a, 8.b, (2020).	<p>1.B.5.1 Активна соработка меѓу институциите и граѓанското општество во врска со управувањето и спроведувањето на препораките од Комитетот за светско наследство.</p>	МЖСПП, МК, УЗКН, ОО, ОС, ОД, Надлежни институции, НВО,	ВР	<p>-Број на коментари добиени во процесите на јавни консултации.</p> <p>-Број на присутни граѓани на јавните расправи.</p> <p>-Број на пријави од граѓаните до инспекторите.</p> <p>-Број на покани испратени до групи/организации на граѓанското општество и нивно активно присуство на настани.</p> <p>-Број на остварени заеднички активности.</p> <p>-Партиципативен пристап во изработка на документи за Охридскиот регион.</p> <p>-Воспоставена постапка за отчетност со кој ќе се овозможи граѓанските организации да го следат текот на постапката по поднесена претставка или иницијатива за вршење на надзор.</p> <p>-Ефективна вклученост на граѓанското општество во процесите на јавни консултации за прашања од важност за Охридскиот регион поткрепена со извештаи за спроведени процеси за јавни консултации во кои се елаборирани начинот на разгледување и земање предвид на коментарите, предлозите и забелешките пристигнати во процесот.</p>	КР/К	PCM-AL
			<p>1.B.5.2 Воспоставен механизам за размена на информации за управувањето, зачувувањето и следењето на состојбата на Светското наследство, како и за имплементација на стратегиските цели содржани во актите за Охридскиот регион.</p>	Генерален секретаријат на Владата,	ВР	<p>-Воспоставена алатка за размена на информации и унапредена транспарентност.</p> <p>-Воспоставена практика на отчетност и одговорност.</p> <p>-Редовно објавување на информации поврзани со природното и културно наследство на Охридскиот регион.</p>	КР	PCM

			<p>1.B.5.3 Поддршка на волонтерско и граѓанско делување во доменот на заштитата и одржливото користење на природното и културното наследство.</p>	<p>МЖСПП, МК, ЕЛС, Надлежни институции, НВО,</p>	<p>НР</p>	<p>-Зголемена вклученост на граѓанските иницијативи и здруженија во заштитата и одржливото користење на природното и културното наследство.</p> <p>-Отвореност на институциите и давање на стручна помош на граѓаните во нивните заложби за пријавување на активности со кои негативно се влијае врз ИУВ на доброто.</p> <p>-Воспоставена постапка во која граѓаните ќе можат да ги остварат овие права.</p> <p>-Број на поднесени претставки, иницијативи и друг вид на известувања од граѓани за спречување на активности со кои негативно се влијае врз ИУВ на доброто или за преземање на дејствија кои се во насока на зачувување на интегритетот и автентичноста на доброто.</p> <p>-Подигната свест за значењето на природното и културното наследство на Охридскиот регион.</p>	<p>ДР/К</p>	<p>РСМ</p>
--	--	--	--	--	-----------	---	-------------	------------

			<p>1.B.5.4 Спроведување на тематски кампањи за подигање на свеста на граѓаните за значењето на природното и културното наследство на Охридскиот регион.</p>	<p>МЖСПП, МК, УЗКН, НВО, ОО, ОС, ОД,</p>	<p>ВР</p>	<ul style="list-style-type: none"> -Број на спроведени кампањи. -Број на акции спроведени од граѓани со цел подобрување на состојбата со природното и културното наследство. -Намалени количини на несоодветно одложен отпад. -Зголемена понуда за одржливи форми на туризам. -Зголемен број на посетители на одредени локалитети и нивна промоција. -Намален вандализам. -Директни пребарувања на клучни зборови на Google Analytics, Google Trends, AdWords Keyword Planner. -Подигната свест за значењето на природното и културното наследство на Охридскиот регион. 	<p>ДР/К</p>	<p>РСМ</p>
--	--	--	--	--	-----------	--	-------------	------------

			<p>1.B.5.5 Континуирано едуцирање на локалните власти за значењето на природното и културното наследство, неговото одржливо користење и управување, во насока на остварување придобивки за локалната заедница.</p>	<p>МЖСПП, МК, Надлежни институции, ОО, ОС, ОД,</p>	<p>ВР</p>	<p>-Пораст на локална економија. -Диверзификација на туристички понуди во насока на одржлив туризам. -Зголемен број на корисници на алтернативен туризам. -Број на апликации до фондови. -Создавање и одржување на зелени работни места, бизниси и услуги во локалните заедници. -Користење на Европскиот систем на индикатори за туризам за одржливо управување на ниво на дестинација. -Степен на почитување и интегрираност на стандардите и режимите за заштитата на природното и културното наследство во постапките за просторно и урбанистичко планирање. -Степен на примена на конзерваторските одобренија во постапките за издавање на одобренијата за градење. -Зголемена свест за потребата и придобивките од одржливо користење и управување со природното и културното наследство на Охридскиот регион за локалната заедница.</p>	<p>ДР</p>	<p>PCM</p>
<p>1.B.6</p>	<p>Развивање на програми за еколошка свест и за значењето на природното и културното наследство кај младата популација и</p>	<p>8.b, (2020).</p>	<p>1.B.6.1 Развивање посебни програми и активности за едукација во формалното и неформалното образование.</p>	<p>МОН, БРО, МЖСПП, МК, НВО,</p>	<p>ВР</p>	<p>-Анализа на потребите од неформално образование врз основа на донесена методологија. -Донесена програма за едукација. -Реализирани активности за едукација во формално и неформално образование.</p>	<p>ДР/К</p>	<p>PCM</p>

	посетителите на регионот.		1.В.6.2 Развивање на кампањи со цел зголемување на свеста за значењето на природното и културното наследство на Охридскиот регион за туристите и посетителите во Охридскиот регион.	АППТ, НВО, ОО, ОС, ОД,	НР	-Број на развиени и имплементирани кампањи за зголемување на свеста за значењето на светското природно и културно наследство на Охридскиот регион наменети за туристите и посетителите.	К	PCM
1.В.7	Едукација и запознавање на засегнатите чинители и имателите на заштитени добра за спроведување на различните мерки за заштита на природното и културното наследство во рамките на Охридскиот регион.	8.а, (2020).	1.В.7.1 Изработка на упатство за чинителите / имателите на заштитени добра во Охридскиот регион со насоки за примена на мерките за заштита.	МК, МЖСПП, УЗКН,	НР	-Изготвено упатство и едуцирани чинители и иматели на заштитени добра во Охридскиот регион за примена на мерките за заштита.	И	PCM
			1.В.7.2 Спроведување на едукативни настани за чинителите / имателите на заштитени добра во Охридскиот регион во врска со нивните права и обврски во заштитата на природното и културното наследство.	МК, МЖСПП, УЗКН, Граѓански сектор,	НР	-Спроведени обуки / едукативни настани.	К	PCM
1.В.8	Зајакнување на човечките ресурси одговорни за управување со доброто.	3.и (2020); (43 СОМ 8В.9, 2019).	1.В.8.1. Да се зајакне капацитетот на РАПА и персоналот на РДКН посветен на Поградец.	МК-АЛ, НИКН, РДКН,	ВР	-Број на обучен персонал.	С	АЛ
			1.В.8.2. Зајакнување на дијалогот и соработката помеѓу посветениот персонал на РАПА и РДКН, и општинскиот технички персонал, вклучувајќи го и персоналот на Музејот.	РАПА, РДКН,	ВР	-Број на заеднички активности / состаноци / иницијативи.	К	АЛ

1.В.9	Зголемување на свеста за заштита на ИУВ на доброто.	8.с (2020); (43 СОМ 8В.9, 2019).	1.В.9.1. Постојано комуницирање на Додатокот за светско наследство кон Планот за управување на ЗПП со сите национални и локални институции и агенции и промовирање на целите и активностите на Додатокот меѓу локалните заедници преку летоци и состаноци.	ОП, РАПА,	С	-Број на заеднички активности и состаноци меѓу засегнатите страни и локалната заедница презентира на официјалниот Фејсбук профил на општина Поградец: Bashkia Pogradec (Faqe Zyrtare).	К	АЛ
		8.б (2020).	1.В.9.2. Да се развијат програми за еколошка свест и едукација во тесна соработка со локалните граѓански групи, насочени особено кон децата и посетителите во текот на летната сезона.	ОП, РАПА, РДКН,	С	-Број на организирани еколошки часови. -Број на организирани едукативни активности. -Презентиран број на заеднички активности и состаноци меѓу засегнатите страни и локалната заедница на официјалниот Фејсбук профил на општина Поградец Bashkia Pogradec (Faqe Zyrtare).	К	АЛ
1.Г Стратегиска цел: Прекугранична соработка								
1.Г.1	Зајакнување на прекуграничната заштита на Охридското Езеро.	12 и 17 (2017); 3.ј, 7.с, 7.г (2020).	1.Г.1.1 Усогласување на категорија на заштита на Охридското Езеро во прекуграничен контекст (МК: IUCN II; АЛ: IUCN V) и режимите на заштита на езерото	PCM: МЖСПП, AL: МТЗЖС,	ВР	-Усогласена категорија на заштита и усогласени режими во прекуграничен контекст.	КР	PCM-АЛ

			<p>1.Г.1.2 Воспоставување на долгорочна прекугранична соработка за следење на квантитативни и квалитативни (физичко-хемиски и биолошки) параметри на водите во сливот на Охридско Езеро, согласно планските документи. Донесување на Протокол за соработка во кои ќе се дефинираат постапките и начинот на донесување на одлуки и преземање на мерки од двете страни. Дел од рамката за преговори да биде и Преспанското Езеро и взаемната заштитата на одредени живеалишта кои се релевантни за двете страни.</p>	<p>PCM: МЖСПП, УХМР,</p> <p>AL: МТЗЖС,</p>	<p>ВР</p>	<p>-Воспоставен прекуграничен мониторинг систем за следење и размена на податоци согласно ПУ со споменикот на природата Охридско Езеро со повеќегодишна мониторинг програма на македонска и албанска страна, со параметри.</p> <p>- Сондирање на дното на Охридско и Преспанско Езеро во период од 6 години</p> <p>-Подготвен годишен Извештај за спроведување на прекуграничната мониторинг програма.</p> <p>-Редовно објавени и јавно достапни податоци од прекуграничниот мониторинг.</p>	<p>СР/К</p>	<p>PCM-AL</p>
--	--	--	---	--	-----------	--	-------------	---------------

			1.Г.1.3. Операционализација на спогодбата помеѓу Р. Северна Македонија и Р. Албанија за зедничко управување со риболовот.	PCM: ХБЗ, МЖСПП, МЗШВ, АЛ: Надлежни институции,	НР	-Воспоставен комитет согласно Спогодбата. -Воспоставување на работни експертски групи за рибарство со цел за хармонизација на плановите за заштита и управување со рибниот фонд од Охридското Езеро. -Изработка на План за заштита и управување со рибниот фонд од Охридското Езеро во прекуграничен контекст. -Промена на минимално дозволената димензија за лов на белвицата од 22 cm на 25 cm, и аналогно на тоа промена на минималната димензија на окцата на мрежите за нејзин лов од 24 mm на 26 mm. -Воспоставени риболовни квоти во Охридското Езеро. -Воспоставен заеднички мониторинг. -Извештаи за годишен прогрес објавени на веб страницата за Охридскиот регион.	CP	PCM-AL
1.Г.2	Прекугранично управување на водите во сливот.	12 (2017);	1.Г.2.1 Ажурирање на Договорот со Р. Албанија за заштита и одржлив развој на Охридското Езеро и неговиот слив.	PCM: МЖСПП, МНР, АЛ: Министерство за Европа и надворешни работи,	НР	-Ревидирање на договорот со Р. Албанија за испуштање на одредена количина вода за нејзините енергетски потреби. -Одредување на квоти за испуштање на вода во сливот на Црн Дрим до 2024 година. -Следење на нивото на водата на езерото од УХМР и контролирање од страна на ЕЛЕМ за да се спречат флукуации на нивото и со тоа влијанија на живиот свет.	КР	PCM-AL
1.Г.3	Подобрување на прекуграничната соработка помеѓу сродните институции одговорни за природното и	(43 COM 8B.9, 2019);	1.Г.3.1. Договор за соработка меѓу министерствата и специјализираните институции	PCM и АЛ: Сите инволвирани институции (национални и локални),	ВР	-Покриеност на секторските политики од заеднички интерес со меѓународни договори.	К	AL-PCM

	културното наследство.		1.Г.3.2. Меѓуопштинска соработка.	PCM: ОО, ОС, ОД, АЛ.: ОП,	С	-Договори за збратимување на градови.	К	АЛ-PCM
			1.Г.3.3. Соработка во заеднички проекти и иницијативи.	PCM и АЛ: Сите инволвирани институции (национални и локални),	ВР	-Број на реализирани проекти/иницијативи.	К	АЛ-PCM
			1.Г.3.4. Прекугранична, меѓуопштинска соработка.	PCM: ОО, ОС, ОД, АЛ.: ОП,	ВР	-1 (еден) завршен прекуграничен проект ИПА II (Грција-Албанија) 2014-2020 година и 2 (два) во тек, прекугранични програми за туризам и природно и културно наследство (PCM-АЛ), ИПА II, 2018-2020 година.	СР	АЛ-PCM
II	Стратегиска цел: Контролирано просторно и урбанистичко планирање и одржлив развој							
2.1	Измена / донесување на урбанистичка планска регулатива за Студенчишко Блато во согласност со неговото прогласување за заштитено подрачје како и одлуки кои директно влијаат на неговата заштита, ревитализација и	6, 7 и 9 (2017); 1.a, 2.h, 2.i, 2.j, 4.a, 4.b, 4.c (2020).	2.1.1 Прекин на примена на сите акти и плански инструменти со кои се дозволува каква било форма на развој, вклучително и зони за одмор и рекреација во УЗ 17, УБ 17.1 - Студенчишко Блато. (*поврзување со активности 1.A.1.3 и 2.1.2)	ОО,	НР	-Донесена Одлука за прекин на примената на сите постојни акти и плански инструменти со кои се дозволува каква било форма на урбанизација, инфраструктурно уредување, вклучително и зони за одмор и рекреација во Студенчишко Блато, до донесување на План за управување со Парк на природа Студенчишко блато, План за управување со споменикот на природата Охридско Езеро и Урбанистички План од државно значење за крајбрежјето на	И	PCM

управување.		<p>2.1.2 Ревизија на ГУП за Охрид во однос на УЗ 17 и мерките за заштита, а во согласност со препораките на РММ 2020, Рамсарскиот локалитет Охридско езеро, ПУ со светското природно и културно наследство на Охридскиот регион, Студијата за валоризација на Студенчишко блато, Студијата за ревалоризација на Охридското Езеро и со Урбанистичкиот план од државно значење за крајбрежјето на Охридското Езеро.</p>	ОО,	НР	<p>-Ревидиран ГУП за Охрид во однос на УЗ 17 и мерките за заштита а во согласност со препораките на РММ 2020, Рамсарскиот локалитет Охридско езеро, ПУ со светското природно и културно наследство на Охридскиот регион, Студијата за валоризација на Студенчишко блато, Студијата за ревалоризација на Охридското Езеро и со Урбанистичкиот план од државно значење за крајбрежјето на Охридското Езеро.</p>	И	PCM
		<p>2.1.3 Донесување на одлука за забрана на изградба на трајни или временни објекти на плажите и на шеталиштето покрај Студенчишко Блато, како и забрана за капење, пловење, сидрење и пристанување на пловни објекти согласно зонирањето во Плановите за управување со Споменик на природа Охридско Езеро и Парк на Природа Студенчишко Блато.</p>	ОО, Иден Управител со споменик на природа Охридско Езеро и Студенчишко блато,	НР	<p>-Донесена Одлука за забрана на изградба на трајни или временни објекти на плажите и на шеталиштето покрај Студенчишко Блато (заштетен појас на строго заштитена зона на Споменикот на природата Охридско Езеро).</p> <p>-Отстранети сите сезонски туристички објекти и нивно преместување на крајбрежни локации кои се помалку осетливи.</p> <p>-Донесена Одлука за забрана за капење, пловење, сидрење и пристанување на пловила покрај Студенчишко Блато.</p>	И	PCM

2.2	Ажурирање на одлуките за спроведување на урбанистичките плански документации на општините Охрид, Струга и Дебарца сè до нивна целосна усогласеност со ПУ со светското природно и културно наследство на Охридскиот регион.	6 (2017); (43 COM 7В.36, 2019); 1.g (2020); (44 COM 7В.77, 2021).	2.2.1 Редовно ажурирање на одлуките за спроведување на урбанистичките плански документации во општините Охрид, Струга и Дебарца се до усогласување на урбанистичките плански документации со ПУ со светското природно и културно наследство на Охридскиот регион.	ОО, ОС, ОД,	ВР	-Ажурирани одлуки сè до целосно усогласување на урбанистичките плански документации со ПУ со светското природно и културно наследство на Охридскиот регион.	И/К	PCM
			2.2.2 Ревизија на издадените одобренија за градење кои не се во согласност со Планот за управување со светското природно и културно наследство на Охридскиот регион.	ОО, ОС, ОД,	НР	-Број на ревидирани издадени одобренија за градење кои не се во согласност со ПУ со светското природно и културно наследство на Охридскиот регион. -Поништување на нереализирани издадени одобренија за градење кои не се во согласност со ПУ со светското природно и културно наследство на Охридскиот регион.	КР	PCM

2.3	Забрзување на процесот за целосно отстранување на бесправно изградени објекти на територија на заштитениот регион за кои ќе се процени дека имаат негативно влијание врз ИУВ на Светското наследство.	9 (2017); (43 COM 7B.36, 2019); 2.c, 2.d (2020); 6 (2020).	2.3.1 Изготвување ажуриран инвентар на бесправно изградени објекти и ажурирана мапа со нивно класифицирање (бесправно изградени објекти, отстранети бесправно изградени објекти и објекти за кои е предложено уривање).	ОО, ОС, ОД, МТВ, УЗКН, МЖСПП,	НР	-Изготвен инвентар и мапа на бесправно изградени објекти во Охридскиот регион, со податоци за тоа дали за истите е поднесено барање за легализација, видот на актот донесен по поднесеното барање и нивно објавување на веб-страницата на МТВ. -Нивно континуирано ажурирање со детални податоци од аспект на објектите кои се отстранети, објектите кои се легализирани и објектите кои во меѓувреме се подигнати. -Навремено спречени активности за изградба на бесправни објекти. -Стопирани постапки за издавање на нови одобренија за легализација на бесправно изградени објекти додека не се спроведе стратегиска оценка за нивното влијание врз ИУВ на светското наследство.	И / К	PCM
			2.3.2 Подготовка на акциски план со утврдени приоритети и временски рамки за отстранување на бесправни градби кои имаат негативно влијание врз ИУВ на Светското наследство.	ОО, ОС, ОД, МТВ, УЗКН, МЖСПП,	НР	-Изработен акциски план за отстранување на бесправни градби кои имаат негативно влијание врз ИУВ на Светското наследство.	И	PCM
			2.3.3 Дефинирање на упатство за оцена на влијание од бесправно изградени објекти врз ИУВ на Светското наследство.	Комисија за управување, МЖСПП, МК,	НР	-Изработено упатство за оцена на влијание од бесправно изградени објекти врз ИУВ на Светското наследство.	И	PCM

			<p>2.3.4 Спроведување на постапка за Оцена на влијанијата на бесправно изградените објекти врз културното и природното наследство во Охридскиот регион.</p>	УЗКН, МЖСПП,	НР	-Донесен нов закон за легализација на бесправно изградени објекти, со кој ќе се изврши зонирање на заштитеното подрачје на Охридскиот регион со зони во кои ќе се забрани легализација на бесправно изградени објекти и зони каде постапката за легализација ќе се врши по спроведена постапка за Оцена на влијанијата на бесправно изградените објекти врз културното и природното наследство во Охридскиот регион.	И/К	PCM
			<p>2.3.5 Етапно отстранување на бесправно изградените објекти (вклучително и доградби, надградби, несоодветни инсталации...) во заштитените зони за кои е издадено правосилно решение за отстранување од страна на надлежен орган.</p>	ОО, ОС, ОД, МТВ,	ВР	<p>-Број на отстранети бесправно изградени објекти / процент на отстранети од евидентираниите бесправно изградени објекти.</p> <p>-Објавени и редовно ажурирани податоци за отстранети објекти на веб страната на МТВ.</p> <p>-Вратени објектите од културното наследство (поединечно заштитени и амбиентални објекти) и јавните простори во старото јадро на Охрид и Струга во првобитна состојба.</p> <p>-Вратено природното наследство во првобитна состојба по демонтажа и отстранување на бесправно изградените трајни објекти, времени објекти, урбана опрема, парапетни сидови и сл.</p>	И/К	PCM
2.4	Усогласување на сите просторни и развојни планови во Охридскиот регион со целите за зачувување на ИУВ на Светското	6 (2017); (43 COM 7B.36,	<p>2.4.1 Изработка и донесување на Просторен план за Југозападен плански регион во насока на зачувување на ИУВ на Светското наследство.</p>	МК, МЖСПП, АПП, МТВ,	НР	-Изработен и донесен Просторен план за Југозападен плански регион.	КР	PCM

	наследство.	2019); 1.g, 4 (2020); (44 COM 7B.77, 2021).	<p>2.4.2 Изработка и донесување на Просторен план за подрачје од посебно значење за регионот - Светско природно и културно наследство на Охридскиот регион, вклучувајќи го и просторот на контактната зона, со забрана за трансформација на неградежното земјиште во градежно и забрана за крајбрежна урбанизација во рамки на Рамсарскиот локалитет Охридско езеро, со цел заштита на ИУВ и карактеристичните својства на културниот предел.</p>	АПП, МТВ, МЖСПП, МК,	НР	-Изработен и донесен Просторен план за подрачје од посебно значење - Светско природно и културно наследство на Охридскиот регион, вклучувајќи го и просторот на контактната зона, со јасно дефинирана забрана за трансформација на неградежно земјиште во градежно и забрана за крајбрежна урбанизација во рамки на Рамсарскиот локалитет Охридско езеро, со цел заштита на ИУВ и карактеристичните својства на културниот предел.	КР	PCM
			<p>2.4.3 Изработка и донесување на Просторен План за општините кои се во границите на светското наследство и неговата контактна зона.</p>					
2.5	Усогласување на урбанистичко-планската документација во согласност со препораките на РММ 2020, заштитните зони и мерките за заштита од ПУ со светското природно и културно наследство на Охридскиот регион, Студијата за	7 (2017); 4.c (2020);	<p>2.5.1 Забрана за било каква урбанизација во рамки на Рамсарскиот локалитет Охридско Езеро. (*поврзување со активност 2.6.3)</p>	ОО, ОС, ОД,	НР	-Донесена Одлука за неспроведување на донесена урбанистичко-планска и проектна документација и прекин односно незапочнување на постапки за носење на урбанистичко-планска и проектна документација која за подрачјето опфатено во границите на Рамсарскиот локалитет Охридско езеро сè до донесување на УП за крајбрежјето на Охридско езеро, како план од државно значење и Просторен план за регионот-Светско природно и културно наследство на Охридскиот регион како подрачје од посебно значење.	И	PCM

валоризација на Студенчишко блато, Студијата за ревалоризација на Охридското Езеро, со Урбанистичкиот план од државно значење за крајбрежјето на Охридското Езеро и Рамсарското досие Охридско Езеро во насока на зачувување на ИУВ на Светското наследство и неговите атрибути.		<p>2.5.2 Изработка на нови ГУП-ови за градовите Охрид и Струга во согласност со препораките на РММ 2020, Рамсарското досие Охридско Езеро, заштитните зони и мерките за заштита од ПУ со светското природно и културно наследство на Охридскиот регион, Студијата за валоризација на Студенчишко блато, Студијата за ревалоризација на Охридското Езеро и со Урбанистичкиот план од државно значење за крајбрежјето на Охридското Езеро, во насока на зачувување на ИУВ на Светското наследство и неговите атрибути.</p>	ОО, ОС,	ВР	-Усогласена урбанистичко-планска документација со препораките на РММ 2020, Рамсарското досие Охридско Езеро, заштитните зони и мерките за заштита од ПУ со светското природно и културно наследство на Охридскиот регион, Студијата за валоризација на Студенчишко блато, Студијата за ревалоризација на Охридското Езеро и со Урбанистичкиот план од државно значење за крајбрежјето на Охридското Езеро во насока на зачувување на ИУВ на Светското наследство и неговите атрибути.	И	РСМ
		<p>2.5.3 Донесување на нови или измена и дополна на постоечки ДУП-ови во рамките на ГУП за Струга и Охрид заради усогласување со заштитните зони и мерките за заштита од ПУ со светското природно и културно наследство на Охридскиот регион во насока на зачувување на ИУВ на Светското наследство и неговите атрибути.</p>	ОО, ОС,	ВР	-Број на донесени нови или изменети и дополнети постоечки ДУП-ови во рамките на ГУП за Струга и Охрид заради усогласување со заштитните зони и мерките за заштита од ПУ со светското природно и културно наследство на Охридскиот регион во насока на зачувување на ИУВ на Светското наследство и неговите атрибути.	И	РСМ

			<p>2.5.4 Изработка на нови и измена и дополнување на урбанистички планови за села во согласност со заштитните зони и мерките за заштита од ПУ со светското природно и културно наследство на Охридскиот регион во насока на зачувување на ИУВ на Светското наследство и неговите атрибути.</p>	<p>ОО, ОС, ОД,</p>	<p>ВР</p>	<p>-Број на изработени нови и/или изменети и дополнети урбанистички планови за села во согласност со заштитните зони и мерките за заштита од ПУ со светското природно и културно наследство на Охридскиот регион.</p>	<p>И</p>	<p>PCM</p>
			<p>2.5.5 Измена, дополнување и изработка на нови урбанистички планови вон опфат на урбанистички план во согласност со препораките на РММ 2020, Рамсарското досие Охридско езеро, заштитните зони и мерките за заштита од ПУ со светското природно и културно наследство на Охридскиот регион, Студијата за валоризација на Студенчишко блато, Студијата за ревалоризација на Охридското Езеро и со Урбанистичкиот план од државно значење за крајбрежјето на Охридското Езеро, во насока на зачувување на ИУВ на Светското наследство и неговите атрибути (со задолжителна претходна изработка на физибилити студија - студија за оправданост).</p>	<p>ОО, ОС, ОД,</p>	<p>ВР</p>	<p>-Изменети и дополнети и изработени нови урбанистички планови вон опфат на урбанистички план, по претходна задолжителна изработка и усвојување на физибилити студија – студија за оправданост.</p>	<p>И</p>	<p>PCM</p>

2.6	Усогласување на урбанистичко планска документација за крајбрежјето на Охридското Езеро во согласност со заштитните зони и мерките за заштита од ПУ со светското природно и културно наследство на Охридскиот регион во насока на зачувување на ИУВ на Светското наследство и неговите атрибути, вклучувајќи и стандарди и параметри за изградба и поставување на времена урбана опрема во крајбрежниот појас.	7 (2017); 1.а, 4.с (2020).	2.6.1 Прекин на примена на сите акти и плански инструменти со кои се овозможува урбана трансформација на крајбрежјето на Охридското Езеро. <i>(*поврзување со активност 2.6.2)</i>	ОО, ОС, ОД,	НР	-Донесена Одлука за прекин на примената на сите акти и плански инструменти со кои се дозволува урбана трансформација на крајбрежјето на Охридското Езеро.	И	PCM
			2.6.2 Изработка на Физибилити студија (студија за оправданост) за Урбанистичкиот план за крајбрежјето на Охридското Езеро.	Влада на РСМ, АПП, МТВ, ОО, ОД, ОС,	ВР	-Изработена Физибилити студија за Урбанистичкиот план за крајбрежјето преку: -подобрен индекс на функционалност на крајбрежјето. -дефинирани зони за рекреативно туристички активности. -изнајдени потенцијални локации за марина во Охридското Езеро (преку сѐопфатна, научно базирана подготвителна работа за избор на локација и просторно планирање, евалуација и оптимизација на локации за изградба на марина, проектирање и дизајн, изградба, управување и одржување, влијание на марината врз животната средина за оперативниот период и т.н.).	И	PCM
			2.6.3 Изработка на Урбанистички план за подрачја и градби од државно значење за заштитена зона на крајбрежен појас на Охридско Езеро.	Влада на РСМ, АПП, МТВ,	ВР	-Донесен урбанистички план за подрачја и градби од државно значење за заштитена зона на крајбрежен појас на Охридско Езеро.	И	PCM

			<p>2.6.4 Зачувување на руралните области долж крајбрежјето кои придонесуваат за ИУВ на Светското наследство и засилена контрола на несоодветната и прекумерна употреба на крајбрежната зона за туристичка инфраструктура преку соодветно прилагодување на планските инструменти за таа цел.</p>	<p>ОО, ОС,</p>	<p>НР</p>	<p>-Зачувани рурални области долж охридското крајбрежје со зачувување на традиционалните намени на објектите (домување, времено сместување и селско-стопански содржини), спратност и процент на изграденост кои произлегуваат од нив, просторно-урбанистичките параметри на селските населби и задолжително вклопување на урбано зеленило во сопствена парцела.</p> <p>-Засилена контрола на употребата на крајбрежната зона за туристичка инфраструктура согласно Урбанистички План за крајбрежје, Студијата за ревалоризација на Охридското Езеро, Рамсарскиот локалитет Охридско Езеро, Просторните планови и другата важечка просторно-планска регулатива.</p>	<p>И/К</p>	<p>PCM</p>
--	--	--	--	--------------------	-----------	--	------------	------------

2.7	Измена на Законот за урбанистичко планирање и актите кои произлегуваат од него од аспект на негово усогласување со Конвенцијата за светско наследство со што ќе се осигура поголема заштита на светското наследство и негова интегрираност во процесот на просторно и урбанистичко планирање.		2.7.1 Измена и дополна на Законот за урбанистичко планирање со што ќе се дефинира строга контрола на зголемување на опфатите на ГУП-овите кои се лоцирани во подрачје на добро впишано на листата на светско наследство. Допрецизирање на неговата примена за плановите кои се во постапка на донесување, ќе се овозможи продолжување на рокот за суспензија на плановите, ќе се дефинира потребата од јавна консултација и стратегиска оценка на влијанието врз природното и културното наследство.	Влада на РСМ, МТВ,	НР	<p>Изменет Законот за урбанистичко планирање:</p> <ul style="list-style-type: none"> -со дефинирање на член со кој во рамки на подрачје прогласено за светско наследство и во неговата контактна зона ќе се ограничи можното зголемување на опфатот на ГУП-овите за максимални 10% од опфатот на важечкиот ГУП. -овозможена строга контрола на зголемувањето на опфатите на ГУП-овите во подрачје на светско наследство, така што Комисиите за урбанизам во рамки на ЕЛС ќе се задолжени пред усвојување на планската програма да обезбедат позитивно мислење за предлог-опфатот од страна на надлежните институции од областа на заштитата на природното и културното наследство (МЖСПП, МК, УЗКН, Комисијата за управување). -во делот на преодните одредби даден правен основ постапките започнати по Законот за просторно и урбанистичко планирање (кој тогаш бил во примена) да завршат по новиот Закон за урбанистичко планирање. -со документација да се спроведува и оценка за влијание врз природното и културното наследство, со акцент кога се донесува урбанистичко-планска документација за заштитени подрачја задолжително да се спроведува стратегиска оценка. -Усогласен Закон за урбанистичко планирање со Конвенцијата за светско наследство. 	И	
-----	---	--	--	-----------------------	----	--	---	--

			2.7.2 Измена на Правилникот за урбанистичко планирање во согласност со предложените измени во Законот за урбанистичко планирање.	МТВ,	НР	-Изменет Правилник за урбанистичко планирање.	И	РСМ
2.8	Изработка на урбанистичко-планска документација за Старото градско јадро на Охрид	(40 СОМ 7В.68, 2016); 7 (2017); 7.f (2020).	2.8.1 Изработка и донесување на ДУП за 19-те комплекси во Старото градско јадро на Охрид со вградени заштитно-конзерваторски основи, согласно член 71 од Законот за заштита на културното наследство.	АКН, ЗЗСКМ-Охрид, УЗКН, ОО, МТВ,	НР	-Донесени ажурирани геодетски подлоги за сите 19 комплекси / интегрално за старото јадро на Охрид. -Донесени ДУП-ви со вградени заштитно конзерваторски основи за 19-те комплекси во Старото градско јадро на Охрид.	КР	РСМ
2.9	Периодично ажурирање на информациите за проектите од страна на релевантните органи пред да се донесе било каква одлука, согласно параг. 172 од Оперативниот водич	1.с (2020); 9 (2020).	2.9.1. Дизајн на воден парк во Дрилон-Тушемиште.	ОП, НАПА,	ВР	-Испратени се ажурирани информации. -„Водениот парк кај Дрилон-Тушемиште“ е во фаза на реализација.	КР	АЛ
			2.9.2. Нацрт мастер план за брегот на Поградец и последователна имплементација на оперативни планови и проекти.	ОП, НАПА,	Р	-Ревидиран Генералниот локален план на Поградец.	И	АЛ
2.10	Трајно напуштање на плановите за градење објекти долж брегот на езерото кај Лин и на врвот на полуостровот Лин, вклучително и доизградба на црква	1.б (2020).	2.10.1. Отстранување на развојните зони долж брегот на езерото кај Лин и на врвот на полуостровот Лин од Генералниот локален план на Поградец (PG/HU63 и PG/HU70).	ОП, Национална агенција за територијално планирање,	Р	-Ревидиран Генералниот локален план на Поградец.	И	АЛ

	во близина на археолошките остатоци од ранохристијанската црква, како и помеѓу градот Поградец и Тушемиште .		2.10.2. Да се отстрани од Генералниот локален план на Поградец развојната зона меѓу Поградец и Тушемиште (PG/BU111).	ОП, Национална агенција за територијално планирање,	P	-Ревидиран Генералниот локален план на Поградец .	И	АЛ
III	Стратегиска цел: Контролирано инфраструктурно планирање							
3.1	Зголемена контрола врз реализацијата на инфраструктурни проекти во рамките на заштитениот регион.	1, 2, 3 и 4 (2017); (40 COM 7B.68, 2016); (41 COM 7B.34, 2017); (43 COM 7B.36, 2019); 1.f (2020); 1.h (2020); 6.a, 6.b, 6.c (2020);	3.1.1 Формирање на координативно тело за усогласување на траси на инфраструктурни проекти во заштитениот регион.	Влада на РСМ, МТВ, ЈПДП, ЈПМЖ, МЕПСО, НЕР/ГА-МА,	НР	-Формирано координативно тело за усогласување на траси на инфраструктурни проекти во заштитениот регион. -Подобрена координација помеѓу јавните претпријатија за усогласување на траси и преземање на мерки за заштита на Светското наследство согласно сите досегашни извештаи од мисии на УНЕСКО.	И	РСМ
			3.1.2 Изработка на физибилити студија (студија за оправданост) за комбинирање на целата планирана енергетска и транспортна инфраструктура во Струшко Поле.	МТВ, ЈПМЖ, ЈПДП, МЕПСО, НЕР/ГА-МА,	НР	-Изработена физибилити студија (студија за оправданост) за комбинирање на целата планирана енергетска и транспортна инфраструктура во Струшко Поле.	И	РСМ
			3.1.3 Изработка на компаративна физибилити студија за алтернативни рути за железницата на Паневропскиот Коридор VIII и разгледување на опцијата за комбинирање на автопатот А2 и железницата во еден тунел во делот од Струга до Кафасан.	РСМ: МТВ, ЈПМЖ, ЈПДП, АЛ: Албанската управа за патишта,	НР	-Изработена компаративна физибилити студија. -Усвоена алтернативна рута со минимални влијанија врз ИУВ на Светското наследство.	И	РСМ-АЛ

			3.1.4 Донесување на одлука за напуштање на делницата од државниот пат АЗ (Косел-Охрид-Пештани-Граничен премин Св. Наум) и усогласување на стратешките и планските документи со истата.	ЈПДП, МТВ, Влада на РСМ,	НР	-Донесена Одлука од страна на ЈПДП и отстранување на проектот од заштитеното подрачје.	И	РСМ
			3.1.5 Целосна примена на законите со кои се врши заштита на природното и културното наследство на Охридскиот регион, Оцена на влијание на проектите врз животна средина, како и целосно почитување на препораки кои произлегуваат мисиите на УНЕСКО при планирање, проектирање, изведба и оперативна фаза на инфраструктурни проекти во границите на Доброто.	ЈПДП, ЈПМЖ, НЕР/ГАМ, МЕПСО, МТВ,	НР	-Почитување на законска регулатива и сите досегашни препораки на Советодавните мисии на УНЕСКО при планирање, проектирање, изведба и оперативна фаза на инфраструктурните проекти во границите на Доброто. -Избришан ставот 4 од членот 3 од Законот за утврдување на јавен интерес и номинирање на стратешки партнер за имплементација на проектот за изградба на инфраструктурниот коридор 8 во РСМ, со кој се дерогира примената на други закони во реализацијата на проектот.	И	РСМ
			3.1.6 Спроведување на постапките за давање под закуп / отуѓување на земјоделско земјиште, пасишта или шуми во сопственост на РСМ, како и на постапките за отуѓување на државно градежно земјиште со претходно обезбедено мислење од Комисијата за управување.	МЗШВ, МТВ, Комисија за управување,	НР	-Запирање на процеси на урбанизација. -Задржување на земјиштето во изворна состојба. -Зачувување на руралните предели.	К	РСМ

3.2	Контрола на несоодветни и бесправно изградени објекти во КП 1/1 – Охридско Езеро, комплексот Св. Наум, Студенчишко блато.	9 (2017); 2.c, 2.d (2020).	3.2.1 Приоритетно отстранување на сите објекти од траен и времен карактер и структури (платформи, тераси, бетонски сидови и сл.) кои навлегуваат во КП1/1 - Охридско Езеро, или пак во заштитниот појас од 50 м, како и во рамки на комплексот Св. Наум и Студенчишко Блато.	ОО, МТВ, ОС,	НР	-Број на отстранети несоодветни објекти и структури кои навлегуваат во КП1/1 - Охридско Езеро, во појасот од 50 м од КП 1.1, во Студенчишко Блато и комплексот Св. Наум.	И	РСМ
-----	---	-------------------------------	---	--------------------	----	--	---	-----

3.3	Подобрување на системот за собирање, одведување и третман на отпадни води.	13 (2017); 7.a, 7.d (2020).	3.3.1 Реконструкција, санација и рехабилитација на колекторот и секундарните канализациски мрежи долж Охридското Езеро за собирање и третман на отпадните води.	МЖСПП, ЈПКС,	ВР	<p>-Подготвена техничка документација за изведување на атмосферска канализациона мрежа.</p> <p>-Процент на завршена атмосферска канализациона мрежа во урбаните и руралните населени места во трите општини.</p> <p>-Зголемен оперативен капацитет на пречистителната станица во Враништа.</p> <p>-Подобрен оперативен капацитет на системите за отпадни води во локациите во Охридскиот регион кои не се опфатени со колекторот.</p> <p>-Воспоставен функционален систем за собирање, одведување и третман на отпадните води во Охридското Езеро, преку:</p> <ol style="list-style-type: none"> 1. санација на колекторскиот систем во должина од 10 км со поставување цевка во цевка. 2. реконструкција на пречистителна станица Враништа. 3. поставување на пречистителни станици во Љубаништа, Трпејца и Радожда. <p>-Процент на домаќинства во регионот кои се приклучени на мрежите поврзани со пречистителни станици за отпадни води.</p> <p>-Годишни количини на отпадна вода од канализациониот систем која се третира во пречистителната станица.</p> <p>-Намален број на дефекти на пумпите на годишно ниво.</p>	И / СР	PCM
-----	--	--------------------------------	--	-----------------	----	--	--------	-----

			<p>3.3.2 Идентификација, контрола и соодветно санкционирање на сите испуштања на отпадни води во езерото и сливот на Охридското Езеро.</p>	<p>ДИЖС, ОО, ОС, ОД, ЈПКС, ИЈЗ,</p>	<p>ВР</p>	<p>-Број на издадени решенија за отстранување на нелегалните испуштања на отпадни води во езерото и сливот на Охридското Езеро и број на санкции.</p> <p>-Редовна контрола на празнењето на Путексите во комплексот Св.Наум, хотелот Десарет и автокамповите Градиште, Љубаништа и Ливадишта согласно препораките на ИЈЗ.</p> <p>-Воспоставена задолжителна и редовна контрола на сите испусти, путекси и пречистителни станици вон колекторскиот систем.</p> <p>-Број на заменети путекси со подобри достапни техники на прочистување на отпадни води.</p>	<p>И/К</p>	<p>PCM</p>
			<p>3.3.3 Доизградба и реконструкција на мрежата за одведување и собирање на атмосферски води, со воведување на систем за соодветно прочистување.</p>	<p>ОО, ОС, ОД,</p>	<p>НР</p>	<p>-Воспоставена функционална мрежа за одведување на атмосферски води со систем за соодветно пречистување</p> <p>-Километри на доизградена атмосферска мрежа.</p> <p>-Процент од мрежата каде атмосферските и отпадните води се одвоени.</p> <p>-Број на исклучени угостителски објекти кои фекалната вода ја испуштаат во атмосферската мрежа.</p> <p>-Број на прелевања и истекувања во Охридското Езеро намален на годишно ниво.</p> <p>-Километри реконструирана атмосферска мрежа.</p>	<p>И</p>	<p>PCM</p>

3.4	Спречување на целото тековно истекување на седименти и нутриенти (фосфор и азот) од река Сатеска во езерото	15 (2017); 7.e (2020);	3.4.1 Реализација на Проект за реставрација на Река Сатеска и пренасочување во нејзиното природно речно корито.	МЖСПП, МЗШВ, ОД, ОС,	ВР	<p>-Реставрирано и регулирано старото корито на р. Сатеска во должина од 4 км (од с. Волино-Дебарца до Мороишта-Струга), изграден таложник и рехабилитирана разделна градба за овозможување на пренасочување на текот од новото во старото корито - краткорочна мерка.</p> <p>-Реконструиран делот од река Сатеска од селото Волино до Црн Дрим (8 км должина) за да се овозможи капацитет на проток од 100 м³/сек и изградба на специјална структура за пренасочување на протокот во самиот капацитет (долгорочно).</p> <p>-Контролирана количина на седименти, вклучително и пресметка за количините на фосфор и азот кои влегуваат во Езерото од устието на реката Сатеска на годишно и десетгодишно ниво (среднорочна мерка).</p> <p>-Спроведено пошумување и други мерки за контрола на ерозијата по целото течение на реката Сатеска и другите водотеци од сливот (среднорочна и долгорочна мерка).</p>	СР/ДР	PCM
3.5	Промовирање на нови форми на одржлив транспорт во заштитениот регион.		3.5.1 Дефинирање на траси за одржлив транспорт (патен и воден сообраќај, велосипедски и пешачки патеки) во заштитениот регион врз основа на темелни експертски студии.	ОО, ОС, ОД,	ВР	<p>-Утврдени форми на транспорт кои се потребни.</p> <p>-Предложени потребните локации/маршрути како и транспортни опции.</p> <p>-Дефинирање на паркинг просторот и строга контрола за придржување кон истиот.</p> <p>-Воспоставени нови форми на одржлив транспорт во заштитениот регион.</p> <p>-Број на корисници на новите форми на одржлив транспорт.</p>	КР	PCM

IV Стратегиска цел: Планирање и развој на одржлив туризам								
4.1	Поттикнување на одржлив туризам како значаен сегмент за управување со Светското наследство.	5 и 7 (2017); 2.j (2020); 11 (2017).	<p>4.1.1 Усогласување на сите плански и стратешки документи на општините во Охридскиот регион кои се однесуваат на развојот на туризмот согласно Програмата за Одржлив туризам на Светско наследство.</p>	ОО, ОС, ОД,	НР	<p>-Усогласени акти кои се однесуваат на развојот на туризмот (Стратегија за туризам; Стратегија за рурален развој и сл.) Стратегија за заштита на биолошката разновидност, ПУ со светско природно и културно наследство на Охридскиот регион и сл.) во Охридскиот регион.</p> <p>-Туристичката експлоатација на Охридскиот регион се врши во научно основани граници и на начин на кој не се влијае негативно врз ИУВ (дефинирање зони за оф-роуд, параглајдери и др.).</p> <p>-Интегрирани принципите на одржливиот развој во останатите секторски политики.</p>	ДР	PCM
			<p>4.1.2 Зајакнување на капацитетите и обезбедување на алатки кај засегнатите страни за ефикасно, одговорно и одржливо управување со туризмот.</p>	МК, УЗКН, МЖСПП, МЕ, ОО, ОС, ОД, ЈУНПГ,	НР	<p>-Спроведени обуки на кадрите во министерствата, агенциите и јавните установи, како и другите релевантни субјекти, за одговорно и одржливо управување со туризмот.</p> <p>-Број на ново вработени лица на работни позиции поврзани со одржлив туризам.</p> <p>-Донесени програми за одржлив туризам.</p> <p>-Број на посетени национални и меѓународни тренинг обуки, работилници, семинари и др.</p> <p>-Број на тренирани и обучени лица во приватниот, а посебно угостителскиот сектор.</p>	К	PCM

		<p>4.1.3 Поттикнување и/или субвенционирање на понудите за алтернативен туризам:</p> <ul style="list-style-type: none"> -реставрација и ревитализација на стари објекти во функција на сместувачки капацитети; -традиционални занаети и брендирање на локални производи; -автентична гастрономска понуда; -автокампови усогласени со стандардите произлезени од законската регулатива за заштита на животната средина; -понуди за екотуризам (Туризам во еколошки заштитени предели со минимално загадување на природата); -туристички понуди на искуства (изработка на филигран, кајакарење, едлиричарење, планинарење по Галичица, готвење традиционални јадења) во прекуграничен контекст. 	<p>Влада на РСМ, ОО, ОС, ОД, АППТ,</p>	<p>НР</p>	<ul style="list-style-type: none"> -Број на реставрирани објекти како сместувачки капацитети / нивен процентуален удел во сместувачките капацитети од постојната туристичка инфраструктура. -Број на брендови од Охридски регион. -Број на угоститески објекти кои нудат автентична гастрономска понуда со локално произведена храна. -Воспоставени санитарно-здравствените услови и услови за заштита и унапредување на животната средина, во постоечките автокампови. -Број на ново отворени сместувачки капацитети и угостителски објекти изградени од природни материјали кои комплетно се вклопуваат во природниот амбиент. -Број на ноќевања во сите сезони и нивна распределеност. -Прогласување на комплексите Св.Наум и Калишта за Екомузеи. -Пораст на локалната економија. -Повисоки оценки на ETIS (европски туристички индикаторски систем за одржливо управување со дестинации). -Зголемено учество/вработеност на локалната заедница. 	<p>ДР</p>	<p>РСМ</p>
--	--	--	--	-----------	--	-----------	------------

			4.1.4 Изработка на ПУ со посетители на заштитени добра, споменички целини и археолошки локалитети.	МК, УЗКН, ЗЗСКМ-Охрид, ОО, ОС, ОД,	НР	-Контролиран број на посетители на заштитени добра, споменички целини и археолошки локалитети. -Контролирана употреба на поединечно заштитени добра како концертен, изложбен, простор за собири и сл.	ДР/К	РСМ
			4.1.5 Унифицирање на информативната урбана опрема со соодветно користење на логото за Светско наследство на УНЕСКО.	РСМ: МК, МЖСПП, ОО, ОС, ОД, АЛ: ОП,	НР	-Поставени унифицирани информативни табли со логото на Светско наследство на УНЕСКО.	СР	РСМ-АЛ
			4.1.6 Ревитализација на туристичките автокампови долж Охридското Езеро со забрана за промена на нивната намена.	Влада на РСМ, ОО, ОС, ОД,	НР	-Современи, активни и одржливи автокампови.	ДР	РСМ
4.2	Промоција на одржлив туризам.		4.2.1 Маратони, кулинарски активности, фестивали, промоција на областа како туристичка дестинација (собрани туристички оператори).	ОП, РАПА,	ВР	-Број на организирани активности.	К	АЛ
4.3	Ремедијација на веќе спроведените активности/ интервенции кои имаат негативно влијание	1.с (2020); 2.а (2020).	4.3.1. Да се обезбеди рехабилитација на засегнатите области на сите водни тела поврзани со езерото, особено во изворите Дрилон и Тушемиште.	ААФР, ОП,	ВР	-Откако ќе се заврши проектирањето на водениот парк кај Дрилон-Тушемиште.	КР	АЛ

			4.3.2. Да се обезбеди затворање на рибниците.	ААФР, ОП,	ВР	-Откако ќе се заврши проектирањето на водениот парк кај Дрилон-Тушемиште (конструкциите се отстранети).	КР	АЛ
	2.е (2020);		4.3.3. Итно да се заврши отстранувањето на рударската депонија кај Мемелиште и да се рехабилитира областа.	Министерство за инфраструктура и енергетика, Национална агенција за природни извори и рударство,	ВР	-Отстранета рударската депонија.	СР	АЛ

11 Користена литература

СТРУЧНА БИБЛИОГРАФИЈА

- Avramoski, O. et al. (2006) *Lake Ohrid: Experience and Lessons Learned*. International Lake Environment Committee Foundation, Shiga, Japan.
- Aleksova A., Court S., Del Duca F., & Thompson J. (2018) *Community and Heritage: a public consultation campaign for the Lake Ohrid region*. ICCROM. Достапно на: <https://rb.gy/oqvbyo>.
- Jordanova, M., Rebok, K., and Rocha, E. (2016) *Liver Pathology of Female Ohrid Trout from Eastern Coast of Lake Ohrid: Baseline Data Suggesting the Presence of a Pollution Gradient*. Turkish Journal of Fisheries and Aquatic Sciences, 16: 241-250.
- Kasovska Georgieva, S., Blinkova, M., (2016) *Climate change impact assessment of cultural and natural heritage in Ohrid region*, GREDIT International Conference.
- Kostoski et al (2010) *A freshwater biodiversity hotspot under pressure – assessing threats and identifying conservation needs for ancient Lake Ohrid*, Biogeosciences, 7: 3999–4015.
- Leung, Y., Spenceley, A., Hvenegaard, G., and Buckley, R. (eds.) (2018). *Tourism and visitor management in protected areas: Guidelines for sustainability*. Best Practice Protected Area Guidelines Series No. 27, Gland, Switzerland: IUCN. Достапно на: <https://portals.iucn.org/library/sites/library/files/documents/PAG-027-En.pdf>.
- Matzinger et al (2006a) *Sensitivity of Ancient Lake Ohrid to Local Anthropogenic Impacts and Global Warming*, Journal of Great Lakes Research, 32: 1.
- Matzinger et al (2007) *Eutrophication of ancient Lake Ohrid: Global warming amplifies detrimental effects of increased nutrient inputs*, Limnology, Oceanography 52(1).
- Markham, A., Osipova, E., Lafrenz Samuels, K., & Caldas, A. (2016) *World heritage and tourism in a changing climate*. UNESCO Publishing.
- Павлов, З. (2018) „Аутентичност vs факсимилне обнове као израз очувања културног наслеђа – Охрид“, Модерна конзервација 6, Национални Комитет ИКОМОС – Србија, Београд, 165-178.
- Павлов, З. (2020) „Природно и културно наследство на Охридскиот регион (помеѓу чеканот и наковалната – состојби, можности, предизвици...)“, Зборник на трудови од 8th International Conference “Ohrid – Vodici, 2020” – Ohrid, 17-19 January 2020, Институт за социо-културна антропологија на Македонија, Скопје: 11-31.
- Pedersen, A. (2002) *Managing Tourism at World Heritage Sites: A Practical Manual for World Heritage Site Managers*.
- Stankovic, S. (1960) *The Balkan Lake Ohrid and its Living World*. Monographiae Biologiae Vol. IX, Uitgeverij Dr. W. Junk. Den Haag.

UNESCO, W.H.C. (2012) *Cultural Landscape of Bali Province: The Subak System as a Manifestation of the Tri Hita Karana Philosophy*. United Nations, Educational, Scientific and Cultural Organisation, Paris.

ПРИРАЧНИЦИ и УПАТСТВА

UNESCO (2022) *Guidance and Toolkit for Impact Assessments in a World Heritage Context*, Paris, World Heritage Centre, Достапно на: <https://whc.unesco.org/en/guidance-toolkit-impact-assessments/>.

UNESCO (2021) *Operational Guidelines for the Implementation of the World Heritage Site Convention*. Paris, World Heritage Committee. Available at: <https://whc.unesco.org/en/guidelines/>.

UNESCO *Desired State of Conservation for the Removal of a Property from the List of World Heritage in Danger: Guidance Note*. World Heritage Committee.

GFDRR et al. (2017) *CULTURE: PDNA Guidelines: Volume B*. Достапно на: <https://rb.gy/xroavr>

GFDRR et al. (2013) *Post Disaster Needs Assessment: Volume A: Guidelines*. Достапно на: <https://rb.gy/jrsdga>.

GFDRR et al. *ENVIRONMENT: PDNA Guidelines: Volume B*. Достапно на: <https://rb.gy/ni7maj>.

UNESCO Policy Guidelines *Defining the Relationship between World Heritage and Sustainable Tourism*. Достапно на: <https://whc.unesco.org/en/tourism/#:~:text=The%20UNESCO%20World%20Heritage%20and,protected%2C%20and%20appropriate%20tourism%20developed>.

UNESCO (2012) *Managing Natural World Heritage*, Paris, World Heritage Centre. Достапно на: <https://whc.unesco.org/en/managing-natural-world-heritage/>.

UNESCO (2013) *Managing Cultural World Heritage*, Paris, World Heritage Centre. Достапно на: <https://whc.unesco.org/en/managing-cultural-world-heritage/>.

ИЗВЕШТАИ, СТУДИИ, СТРАТЕГИИ, ПЛАНОВИ

UNESCO (2012) *Lake Ohrid Scoping Mission Report, 2-6 April 2012*, Достапно на: <https://whc.unesco.org/en/list/99/documents/>.

UNESCO (2013) *Report on the ICOMOS/UNESCO Advisory Mission to the "Natural and Cultural Heritage of the Ohrid region" (the former Yugoslav Republic of Macedonia)*, 11-13 December 2013, Достапно на: <https://whc.unesco.org/en/list/99/documents/>.

UNESCO (2017) *Report of the joint World Heritage Centre/ICOMOS/IUCN Reactive Monitoring mission to the World Heritage property Natural and Cultural Heritage of the Ohrid Region (the former Yugoslav Republic of Macedonia)*, 9-14 April 2017. World Heritage Centre, Paris, France; Достапно на: <https://whc.unesco.org/en/list/99/documents/>.

UNESCO (2020) Report of the joint World Heritage Centre/ICOMOS/IUCN Reactive Monitoring mission to the Natural and Cultural Heritage of the Ohrid Region (North Macedonia/Albania), 27-31 January 2020. World Heritage Centre, Paris, France, Достапно на: <https://whc.unesco.org/en/list/99/documents/>.

Recommendation No. 211 (2021) of the Standing Committee, adopted on 3rd December 2021, on conservation measures within national parks in North Macedonia, including in relation to Mavrovo National Park and Lake Ohrid and Galichica National Park. <https://rm.coe.int/2021-rec-211e-north-macedonia-case-files/1680a4c288> и <https://www.coe.int/en/web/bern-convention/-/2017-02-north-macedonia-allegednegative-impacts-to-lake-ohrid-and-galichica-national-park-candidate-emerald-sites-due-to-infrastructure-developments>.

Интегрирана студија за состојбата на остатоците од Студенчишко блато (2012 година).

Студија за валоризација на Студенчишко блато (2020 година). Достапна на: <https://www.moepp.gov.mk/>.

Студија за валоризација на споменик на природата-Охридско Езеро (2021 година). Достапна на: <https://www.moepp.gov.mk/wp-content/uploads/2015/01/Study-of-Valorization-Lake-Ohrid-MK-2022-01-18-final.pdf>.

Национална стратегија за заштита на природата 2017-2027. Достапна на <https://www.moepp.gov.mk/>

Национална стратегија за биолошка разновидност со акциски план 2018-2023. Достапна на <https://www.moepp.gov.mk/>

План за управување со светското природно и културно наследство на Охридскиот регион со Акциски План 2020-2029 („Службен Весник на РСМ“ бр. 45/20). Достапен на: <https://rb.gy/b9z890> и СОЖС за планот.

План за управување со Национален Парк Галичица, за периодот 2021-2030 година. Достапен на: <http://galicica.org.mk/>.

План за управување со сливот на Охридското Езеро, 2020 година. Достапен на: <https://www.gwp.org/globalassets/global/gwp-med-files/list-of-programmes/gef-drin-project/drin-docs/lake-ohrid-watershed-management-plan.pdf>

(https://www.gwp.org/globalassets/global/gwp-med-files/list-of-programmes/gef-drin-project/drin-docs/lake-ohrid-watershed-management-plan-summary_mkd.pdf).

IUCN Conservation Outlook. Natural and Cultural Heritage of the Ohrid Region (2015). Достапно на: <https://worldheritageoutlook.iucn.org/explore-sites/wdpaid/2015>.

Национална Црвена Листа на Република Северна Македонија. Достапна на: <http://redlist.moepp.gov.mk/pocetna/>.

План за управување со отпад на Република Северна Македонија за 2021-2031. Достапен на: www.moepp.gov.mk

План за спречување на создавање на отпад на РСМ (2022 – 2028). Достапен на: www.moepp.gov.mk

План за затворање на нестандартните депонии во РМ. Достапен на: www.moepp.gov.mk

Final report for Data Collection Survey for Ohrid Lake Environmental Improvement (2012). Japan International Cooperation Agency (JICA) Ministry of Environment and Physical Planning (MEPP).

Просторен план за Охридско-Преспанскиот регион 2005-2020.

Локален еколошки акциски план (ЛЕАП) за општина Охрид (2019-2025).

Риболовна основа за риболовна вода „Охридско Езеро“ за период 2017-2022 година. Fishing Grounds for "LAKE OHRID" Fishery for the Period 2017-2022.

GIZ (2015): Initial Characterisation of Lakes Prespa, Ohrid and Shkodra/Skadar. Implementing the EU Water Framework Directive in South-Eastern Europe.

GIZ (2017): Shorezone Functionality, Ohrid Lake. GIZ (2017): Fish and Fisheries. Lake Ohrid. Implementing the EU Water Framework Directive in South-Eastern Europe.

EKOMENLOG (2017): Conservation of Velidab-Biodiversity Heaven in Lake Ohrid. Report about sampling.

Стратегија за развој на туризмот на општина Охрид (2020)-нацрт.

Стратегија за рурален развој на општина Охрид (2022-2027) – нацрт.

Физибилити студија за оправданост од воспоставување на јавно-приватно партнерство за изградба и управување со „мала marina“ на локација-мало пристаниште во Охрид (2017), Таргет Комуникации.

Технички извештај за реализација на проектот пилот мониторинг на популациите на пастрмките од Охридското езеро II-ЈНУ Хидробиолошки завод – Охрид 2021.

Извештаи од граѓански сектор (Охрид SOS, Фронт 21/42) кои се однесуваат на Охридскиот регион.

МЕЃУНАРОДНА ЛЕГИСЛАТИВА – КОНВЕНЦИИ, ПРЕПОРАКИ

Конвенција за заштита на светското културно и природно наследство („Службен Весник на СФРЈ“ 56/74). Конвенцијата е ратификувана со акт за сукцесија од СФРЈ во 1977 година.

UNESCO (1972) *Convention Concerning the Protection of the World Cultural and Natural Heritage*. Paris. Достапна на: <https://whc.unesco.org/archive/convention-en.pdf>.

Конвенција за пристап до информации, учество на јавноста во одлучувањето и пристап до правдата за прашањата поврзани со животната средина (Архус), Закон за ратификација („Службен Весник на РМ“ бр. 40/99)

Конвенција за биолошка разновидност Закон за ратификација („Службен Весник на РМ“ 54/97) Достапна на: www.cbd.int.

Картагенски Протокол за биосигурност кон Конвенцијата за биолошка разновидност Закон за ратификација („Службен Весник на РМ“ бр. 40/2005) Достапна на: <http://bch.cbd.int/protocol>.

Конвенција за заштита на водните живеалишта со меѓународно значење за заштита на водните птици (Рамсар) Уредба за ратификација („Службени лист на СФРЈ“ бр. 9/77). Достапна на: <http://www.ramsar.org>.

Конвенција за заштита на миграторни видови диви животни (Бон). Закон за ратификација („Службен Весник на РМ“ 38/99). Достапна на: <http://www.cms.int>.

Конвенција за заштита на дивиот растителен и животински свет и природните живеалишта во Европа (Берн). Закон за ратификација („Службен Весник на РМ“ 49/97) Достапна на: http://www.coe.int/t/dg4/cultureheritage/nature/bern/default_en.asp.

Европската Конвенција за пределот (Фиренца, 2000). Закон за ратификација („Службен Весник на РМ“ 44/03). Достапна на: http://www.coe.int/t/dg4/cultureheritage/heritage/Landscape/default_en.asp.

Конвенција за оценка на влијанијата врз животната средина во прекуграничен контекст (Еспо, февруари 1991). Закон за ратификација („Службен Весник на РМ“ бр. 44/99).

Протокол за стратегиска оценка на животната средина. Закон за ратификација („Службен Весник на РМ“ бр. 120/2013).

Базелска Конвенција во врска со контролата врз прекуграничните загадувачи со опасен отпад и неговото депонирање. Закон за ратификација („Службен Весник на РМ“ 49/97).

UNESCO (1972) *Convention Concerning the Protection of the World Cultural and Natural Heritage*. Paris. Достапно на: <https://whc.unesco.org/archive/convention-en.pdf>.

UNESCO (2011) *Recommendation on the Historic Urban Landscape*, Paris 2011; Достапно на: <https://whc.unesco.org/uploads/activities/documents/activity-638-98.pdf>.

UNESCO (2001) *Convention on the Protection of the Underwater Cultural Heritage*, Paris 2001, Достапно на: <https://unesdoc.unesco.org/ark:/48223/pf0000126065>.

Council of Europe (1992): *European Convention for the Protection of the Archaeological Heritage*, Valetta, Достапно на: <https://www.coe.int/en/web/conventions/full-list?module=treaty-detail&treaty-num=143>.

Council of Europe (1985) *Convention for the Protection of the Architectural Heritage in Europe*, Granada, Достапно на: <https://rm.coe.int/168007a087>.

Council of Europe (2000) *European Landscape Convention*, Florence, Достапно на: <https://www.coe.int/en/web/conventions/full-list?module=treaty-detail&treaty-num=176>

Council of Europe (2005) *Convention on the Value of Cultural Heritage for Society (Faro Convention)*, Достапно на: <https://www.coe.int/en/web/conventions/full-list?module=treaty-detail&treaty-num=199>.

Рамковна Конвенција на Обединетите Нации за климатски промени (Њујорк, Мај). Закон за ратификација („Службен Весник на РМ“ бр. 61/97). Достапна на: www.moep.gov.mk.

НАЦИОНАЛНА ЛЕГИСЛАТИВА

Устав на Република Македонија („Службен весник на РСМ“ бр.52/91, 01/92, 31/98, 91/01, 84/03 и 107/05) и Уставниот закон на Р. Македонија („Службен Весник на РМ“ бр.52/91 и 4/92).

Закон за животната средина („Службен Весник на РСМ“ бр. 53/05, 81/05, 24/07,159/08, 83/09, 48/10, 124/10, 51/11, 123/12, 93/13, 187/13, 42/14, 44/15, 129/15,192/15, 39/16, 99/18) и релевантните подзаконски акти. Достапен на: <https://www.moepp.gov.mk/>.

Закон за управување со светското природно и културно наследство на Охридскиот регион („Службен Весник на РМ“ 75/10). Достапен на: <http://arhiva.kultura.gov.mk/>.

Закон за заштита на природата („Службен Весник на РСМ“ бр. 67/04, 14/06, 84/07, 35/10, 47/11, 148/11, 59/12, 13/163, 163/13, 146/15, 39/16, 63/16) и придружна подзаконска регулатива. Достапен на: <https://www.moepp.gov.mk/>.

Закон за заштита на културното наследство („Службен Весник на РМ“ 20/04, 115/07, 18/11, 148/11, 23/13, 137/13, 38/14, 44/14, 199/14, 154/15, 39/16, 11/18 и 20/19). Достапен на: <http://arhiva.kultura.gov.mk/>.

Закон за прогласување на Старото градско јадро на Охрид за културно наследство од особено значење („Службен Весник на РМ“ 47/2011, 154/2015). Достапен на: <http://arhiva.kultura.gov.mk/>.

Закон за управување со отпад („Службен Весник на РСМ“ бр. 68/04, 71/04, 107/07, 102/08, 134/08, 09/11, 51/11, 123/12, 163/13, 51/15, 146/15, 156/15, 192/15, 39/16, 63/16, 31/20,216/21) и придружна подзаконска регулатива.

Закон за водите („Службен Весник на РСМ“ бр.87/08, 6/09, 161/09, 51/11, 44/12, 163/13, 180/14, 52/16) и придружна подзаконска регулатива. Достапен на:<https://www.moepp.gov.mk/>.

Закон за квалитет на амбиентниот воздух („Службен Весник на РСМ“ бр. 67/04, 92/07, 35/10, 47/11, 51/11, 100/12,163/13) и придружна подзаконска регулатива.

Закон за заштита од бучава во животната средина („Службен Весник на РСМ“ бр. 79/2007, 124/10, 47/11, 163/13) и придружна подзаконска регулатива.

Закон за социјална заштита („Службен Весник на РСМ“ бр. 79/09, 148/13,164/13, 187/13, 38/14, 44/14, 116/14, 180/14, 33/15, 72/15, 104/15, 150/15, 173/15, 192/18, 30/16, 163/17, 51/18).

Закон за здравствена заштита („Службен Весник на РСМ“ бр. 43/12, 145/12, 87/13, 164/13, 39/14, 43/14, 132/14, 188/14, 10/15, 61/15, 154/15, 132/15, 154/15, 192/15, 37/16).

Закон за јавно здравје („Службен Весник на РСМ“ бр. 22/10, 136/11, 144/14, 149/15, 37/16).

Закон за инспекциски надзор во животната средина („Службен Весник на РСМ“ бр.99 од 21.4.2022 година).

Закон за музеите (Службен весник на РСМ бр. 66/04, 89/08, 116/10, 51/11, 88/15, 152/15 и 39/16). Достапен на: <http://arhiva.kultura.gov.mk/index.php/legislativa/2011-03-04-10-39-07/290-zakon-za-muzeite>.

Закон за градење („Службен Весник на РМ“, бр.70/13, 79/13, 137/13, 163/13, 27/14, 28/14, 42/14, 115/14, 149/14, 187/14, 44/15, 129/15, 217/15, 226/15, 30/16, 31/16, 29/16, 71/16, 132/16, 35/18, 64/18, 168/18, 244/19 и 18/20). Достапен на: <https://www.komoraoui.mk/>.

Закон за урбанистичко планирање („Службен Весник на РСМ“ 32/20). Достапен на: <https://www.komoraoui.mk/>.

Закон за просторно и урбанистичко планирање („Службен Весник на РМ“ 199/14, 44/15, 193/15, 31/16, 163/16, 90/17, 64/18 и 168/18). Вон сила. Достапен на: <https://ener.gov.mk/>.