

























ЛЕГЕНДА

	ЕКСПЛОАТАЦИЈА НА МИНЕРАЛИ
	ГРМУШКИ
	ИГЛОЛИСНА ШУМА
	КАРПА
	ЛИСТОПАДНА ШУМА
	ЛИВАДА
	ЛОЗЈЕ
	МЕШАНА ШУМА
	ОБРАБОТЛИВО ЗЕМЈИШТЕ
	ОВОШТАРНИК
	ПОВРШИНА ЗА ЖЕЛЕЗНИЧКИ ОБЈЕКТ
	ПОВРШИНА ЗА ИНДУСТРИСКА ЗОНА
	ПОВРШИНА ЗА КАМЕНОЛОМ
	ПОВРШИНА ЗА НИСКОГРАДБА
	ПОВРШИНА ЗА ПРЕРАБОТКА
	ПОВРШИНА ЗА РЕЛИГИОЗЕН ОБЈЕКТ
	ПОВРШИНА ЗА УЧИЛИШТЕ
	ПОВРШИНА ЗА МЕДИЦИНСКИ ЦЕНТАР
	ПОВРШИНА ЗА ДРЖАВЕН ИНСТИТУТ
	ЗАСАДЕНА ШУМА
	РЕЧНА ПОВРШИНА
	ТРАСА НА 400 kV ДАЛЕКУВОД
РТ 2	РЕФЕРЕНТНА ТОЧКА
	ПОЛИГОН 2 km ОКОЛУ ТРАСА
	ДРЖАВНА ГРАНИЦА СО Р. СРБИЈА