



Република Македонија  
Министерство за животна средина  
и просторно планирање

Република Македонија  
Министерство за  
животна средина  
и просторно планирање

Архивски бр. 11-1853/2

Дата: 12.04.2013

До: Кабинет на министерот  
Министер, Abdilaqim Ademi  
- Тука

Предмет: Достава на извештај од Комисијата за изработка на извештајот на соодветност на Студијата за ОВЖС за Проектот: “Изградба на регионален пат Р1106. делница Нова Брезница – Кула - Коломот“

Бул. “Гоце Делчев” 66  
1000 Скопје,  
Република Македонија  
Тел. (02) 3251 400  
Факс. (02) 3220 165  
Е-пошта: infoeko@moepp.gov.mk  
Сайт: www. moepp.gov.mk

Почитуван г-ин Министер,

Во прилог Ви го доставуваме извештајот на комисијата и образецот од извештајот за соодветноста на студијата за оценка на влијанието врз животната средина за Проектот: “Изградба на регионален пат Р1106. делница Нова Брезница – Кула - Коломот“ во општина Сопиште, општина Македонски Брод и општина Желино, на инвеститорот Агенција за државни патишта, изготвени од Комисијата за изработка на извештајот за соодветноста на студијата за оценка на влијанието врз животната средина на проектот “Изградба на регионален пат Р1106. делница Нова Брезница – Кула - Коломот“.

Со почит,

Изготвил: Билјана Спироска  
Контролирал: м-р Зоран Бошев  
Согласен: Александар Петкоски

УПРАВА ЗА ЖИВОТНА СРЕДИНА  
ДИРЕКТОР  
Игор Трајковски

Прилог:

- Извештајот на комисијата;
- Образец од извештајот за соодветноста на студијата за оценка на влијанието врз животната средина на проектот Проектот: “Изградба на регионален пат Р1106. делница Нова Брезница – Кула - Коломот“



Република Македонија  
Министерство за животна средина  
и просторно планирање

Република Македонија  
Министерство за  
животна средина  
и просторно планирање

Архивски бр. 11-1853/2

Дата:

До : Кабинет на министерот  
Министер, Abdilaqim Ademi  
- Тука

Предмет: Заклучок на Извештај за соодветност на  
Студијата за оцена на влијанието врз животна  
средина за проектот: “Изградба на регионален пат  
P1106. делница Нова Брезница – Кула - Коломот “,  
за потребите на инвеститорот Агенција за  
државни патишта.

Бул. “Тоце Делчев” бб  
1000 Скопје,  
Република Македонија  
Тел. (02) 3251 400  
Факс. (02) 3220 165  
Е-пошта: infoeko@moepp.gov.mk  
Сајт: www. moepp.gov.mk


Почитувани,

Врз основа на член 86 став 1 од Законот за животна средина („Службен весник на Република Македонија” број 53/2005, 81/2005, 24/2007, 159/08, 83/2009, 48/2010, 124/2010, 51/2011 и 123/2012) и член 4 од Правилникот за формата, содржината, постапката и начинот за изработка на извештајот за соодветноста на студијата за оцена на влијанието на проектот врз животната средина (“Службен весник на РМ” бр. 33/06), Комисијата за изработка на извештајот за соодветноста на студијата за оцена на влијанието врз животната средина на Проектот: “ Изградба на регионален пат P1106. делница Нова Брезница – Кула - Коломот “ во општина Сопшиште, општина Македонски Брод и општина Желино, на ден 03.04.2013 година изготви

ИЗВЕШТАЈ

за соодветноста на студијата за оцена на влијанието врз  
животната средина на проектот - “ Изградба на регионален пат  
P1106. делница Нова Брезница – Кула - Коломот “

1. Комисијата за изработка на извештајот за соодветноста на Студијата за оцена на влијанието врз животната средина, врз основа на дополнетата Студијата за оцена на влијанијата врз животната средина на проектот: “Изградба на регионален пат P1106. делница Нова





Република Македонија  
Министерство за животна средина  
и просторно планирање



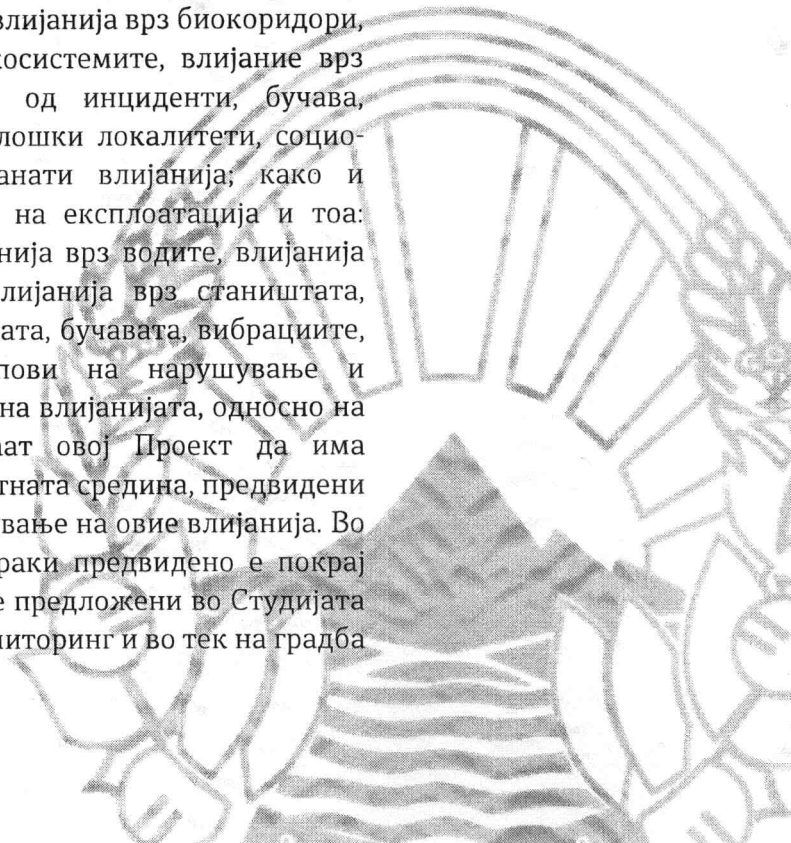
Брезница – Кула - Коломот “, изработена од “ПРИМА ИНЖЕНЕРИНГ” ДОО од Скопје, со одговорно лице за изготвување на студијата за оцена на влијание врз животната средина Ленче Јанева за потребите на инвеститорот Агенција за државни патишта од Скопје оцени дека со проектот инвеститорот предвидува изградбата на делницата Нова Брезница –Кула – Коломот од Регионален пат Р1106, КО Нова Брезница , КО Луковица и КО Здуње во општина Сопиште, општина Желино и општина Македонски Брод со должина од 16,243км. Делницата ќе ги поврзува постојниот пат Скопје – Нова Брезница и патот до мостот на акумулацијата Козјак од Коломот. Теренот низ кој поминува трасата на патот , може да се подели во три дела и тоа:

- Од Нова Брезница до Кула е ридчаст терен.
- Од Кула до Капина е планински терен со стрмни падини
- Од Капина до Коломот е ридчаст терен

Анализата на веројатните влијанија извршена е во фаза на изградба и тоа: влијание врз воздух, влијание врз водите, влијание врз почвата, појава на отпад, влијание врз животната средина при минирање, влијанија врз пределот и визуелни ефекти, влијанија врз биокоридори, влијанија врз станишта и екосистемите, влијание врз флората и фауната, ризик од инциденти, бучава, вибрации, влијанија врз археолошки локалитети, социоекономски влијанија и останати влијанија; како и веројатни влијанија во фаза на експлоатација и тоа: влијанија врз воздухот, влијанија врз водите, влијанија врз почвите, цврст отпад, влијанија врз стаништата, влијанија врз флората и фауната, бучавата, вибрациите, влијанија од различни типови на нарушување и социјални ефекти. Соодветно на влијанијата, односно на причините кои допринесуваат овој Проект да има негативни влијанија врз животната средина, предвидени се мерки за заштита и ублажување на овие влијанија. Во делот на Заклучоци и препораки предвидено е покрај почитување на мерките кои се предложени во Студијата за ОВЖС да се спроведува мониторинг и во тек на градба

Република Македонија  
Министерство за  
животна средина  
и просторно планирање

Бул.“Гоце Делчев” 66  
1000 Скопје,  
Република Македонија  
Тел. (02) 3251 400  
Факс. (02) 3220 165  
Е-пошта: infoeko@moepp.gov.mk  
Сајт: www.moepp.gov.mk





Република Македонија  
Министерство за животна средина  
и просторно планирање

Република Македонија  
Министерство за  
животна средина  
и просторно планирање


Бул. "Гоце Делчев" 66  
1000 Скопје,  
Република Македонија  
Тел. (02) 3251 400  
Факс. (02) 3220 165  
Е-пошта: infoeko@moepp.gov.mk  
Сајт: www.moepp.gov.mk

на автопатот и во тек на експлоатацијата. Во фазата на објава на тендер за избор на изведувач, дел од тендерската документација да бидат за време на градба: План за управување со сообраќајот/транспорт, план за упарвување со отпад, план за итни случаи, план за демобилизација на изградбата, план за минирање, план за организација на градилиштето во смисол на лоцирање на работилиштата за одржување на возила, полнење на гориво и складирање на градежни и опасни материји, план за сечење на дрва, план за снижување на нивото на подземни води, план за спроведување на мерки а контрола на ерозијата, план за расчистување на вегетацијата и објекти, додека во оперативна фаза да бидат изготвени план за итни случаи, план за управување со отпад, план за оградување на простор за заштита – ЈПУЗПП Јасен, план за пошумување.

2. Комисијата за изработка на извештајот за соодветноста на студијата за оценка на влијанието врз животната средина на проектот: "Изградба на регионален пат Р1106. делница Нова Брезница – Кула - Коломот", му предлага на Министерот за животна средина и просторно планирање да издаде решение со кое се дава согласност на барањето за спроведување на проектот: "Изградба на регионален пат Р1106. делница Нова Брезница – Кула - Коломот", во согласност со предложените мерки за спречување и намалување на штетните влијанија врз животната средина и природата.

Комисија:

1. Александар Петковски
2. Зоран Бошев
3. Билјана Спироска
4. Илбер Мирта
5. м-р Валериј Пенев





Република Македонија  
Министерство за животна средина  
и просторно планирање



6. Назим Алити

Назим

7. м-р Сашко Јорданов

Сашко Јорданов

Република Македонија  
Министерство за  
животна средина  
и просторно планирање

Бул. "Гоце Делчев" 66  
1000 Скопје,  
Република Македонија  
Тел. (02) 3251 400  
Факс. (02) 3220 165  
Е-пошта: infoeko@moepp.gov.mk  
Сајт: www.moepp.gov.mk

Прилог:

- Образец од извештајот за соодветноста на студијата за  
оценка на влијанието врз животната средина на Проектот:  
"Изградба на регионален пат Р1106. делница Нова Брезница -  
Кула - Коломот"

