

Република Македонија
Министерство за животна средина
и просторно планирање

Архивски бр. 11-1813/8⁷

Дата: 16. 11. 2012

До: Кабинет на министерот
Министер, Abdilaqim Ademi
- Тука

Предмет: Достава на извештај од Комисијата за изработка на извештајот на соодветност на Студијата за ОВЖС за Проектот: “Изградба на автопат М-5 на делница, граничен премин на Република Македонија (Црна Скала) - Делчево - Винаца-Кочани-Штип-Велес“

Република Македонија
Министерство за
животна средина
и просторно планирање

Бул. “Гоце Делчев” 66
1000 Скопје,
Република Македонија
Тел. (02) 3251 400
Факс. (02) 3220 165
Е-пошта: infoeko@moepp.gov.mk
Сајт: www.moepp.gov.mk

Почитуван г-ин Министер,

Во прилог Ви го доставуваме извештајот на комисијата и образецот од извештајот за соодветноста на студијата за оценка на влијанието врз животната средина за Проектот: “Изградба на автопат М-5 на делница, граничен премин на Република Македонија (Црна Скала) - Делчево - Винаца-Кочани-Штип-Велес“, на инвеститорот Министерство за транспорт и врски, изготвени од Комисијата за изработка на извештајот за соодветноста на студијата за оценка на влијанието врз животната средина на проектот: “Изградба на автопат М-5 на делница, граничен премин на Република Македонија (Црна Скала) - Делчево - Винаца-Кочани-Штип-Велес“.

Со почит,

Изготвил: Билјана Спироска
Контролирал: м-р Зоран Бошев
Согласен: Александар Петкоски

УПРАВА ЗА ЖИВОТНА СРЕДИНА
ДИРЕКТОР
Филип Иванов

Прилог:

- Извештајот на комисијата;
- Образец од извештајот за соодветноста на студијата за оценка на влијанието врз животната средина на проектот Проектот: “Изградба на автопат М-5 на делница, граничен премин на Република Македонија (Црна Скала) - Делчево - Винаца-Кочани-Штип-Велес“

Република Македонија
Министерство за животна средина
и просторно планирање

Архивски бр. 11-1813/6

Дата:

До : Кабинет на министерот
Министер, Abdilaqim Ademi
- Тука

Предмет: Заклучок на Извештај за соодветност на Студијата за оцена на влијанието врз животна средина за проектот: "Изградба на автопат М-5 на делница, граничен премин на Република Македонија (Црна Скала) - Делчево - Винаца-Кочани - Штип - Велес", за потребите на инвеститорот Министерство за транспорт и врски

Република Македонија
Министерство за
животна средина
и просторно планирање

Бул."Гоце Делчев" 66
1000 Скопје,
Република Македонија
Тел. (02) 3251 400
Факс. (02) 3220 165
Е-пошта: infoeko@moepp.gov.mk
Сајт: www.moepp.gov.mk

Почитувани,

Врз основа на член 86 став 1 од Законот за животна средина („Службен весник на Република Македонија“ број 53/05, 81/05, 24/07, 159/08, 83/09, 48/10, 124/10 и 51/11) и член 4 од Правилникот за формата, содржината, постапката и начинот за изработка на извештајот за соодветноста на студијата за оцена на влијанието на проектот врз животната средина ("Службен весник на РМ" бр. 33/06), Комисијата за изработка на извештајот за соодветноста на студијата за оцена на влијанието врз животната средина на Проектот: "Изградба на автопат М-5 на делница, граничен премин на Република Македонија (Црна Скала) - Делчево - Винаца-Кочани - Штип - Велес", на ден 20.09.2012 година изготви

ИЗВЕШТАЈ

за соодветноста на студијата за оцена на влијанието врз животната средина на проектот - "Изградба на автопат М-5 на делница, граничен премин на Република Македонија (Црна Скала) - Делчево - Винаца-Кочани - Штип - Велес"

1. Комисијата за изработка на извештајот за соодветноста на Студијата за оцена на влијанието врз животната средина, врз основа на дополнетата и корегирани Студијата за оцена на влијанијата врз животната



Република Македонија
Министерство за животна средина
и просторно планирање

Република Македонија
Министерство за
животна средина
и просторно планирање

Бул. "Тоце Делчев" бб
1000 Скопје,
Република Македонија
Тел. (02) 3251 400
Факс. (02) 3220 165
Е-пошта: infoeko@moepp.gov.mk
Сајт: www.moepp.gov.mk

средина на проектот: "Изградба на автопат М-5 на делница, граничен премин на Република Македонија (Црна Скала) - Делчево - Веница - Кочани - Штип - Велес", изработена од "DIWI Germany" & "ДИВИ Македонија" ДООЕЛ, со одговорно лице за изготвување на студијата за оцена на влијание врз животната средина Ленче Јанева за потребите на инвеститорот Агенција за државни патишта од Скопје оцени дека со проектот инвеститорот предвидува изградбата на автопат со четири ленти по две насоки со предложена траса која започнува од границата со Република Бугарија кај месноста наречена Црна Скала, продложува кон Звезгор - Делчево - Габрово, оди по планинскиот масив Бигла, Трсино, Веница, Јакимово, Истибања, Горни Подлог, потоа поминува помеѓу Облешево и Спанчево, меѓу Чешиново и Соколарци, Кочани по падините на Ежево Брдо се приклучува кај месноста три Чешми на магистралниот пат Велес- Струмица. Во насока кон Отовица трасата поминува низ општина Свети Николе. Во атерот на с. Амзабегово автопатот се вкрстува со регионалниот пат Амзабегово-Богословец, навлегува во општина Лозово, се проетега паралелно на железничката пруга Велес-Кочани и навлегува во општина Велес. Потоа трасата навлегува во атерот на селото Кумарино, јужно од постоечката железничка пруга Велес - Кочани, минувајќи во близина на атерот на с. Сојаклари и завршува во атерот на с. Отовица со клучката Отовица. Овој автопат е обработен во три делници и тоа: Црна Скала- Веница, Веница- Три Чешми, Три Чешми - Отовица.

Анализата на веројатните влијанија извршена е во фаза на изградба и фаза на експлоатација и тоа: влијание врз воздух, влијание врз водите, влијание врз почвата, појава на отпад, позајмишта, депонии, усеци и насипи, влијанија на патот од пренамена на користење на земјиште, влијание врз пределот, влијанија врз биокоридори, влијанија врз станишта, влијание врз флора и фауна, ризик на инциденти, бучава, вибрации, влијание врз архелоски локалитети, влијание врз земјоделско




Република Македонија
Министерство за животна средина
и просторно планирање

земјиште, влијание врз пејсажот. Соодветно на влијанијата, односно на причините кои допринесуваат овој Проект да има негативни влијанија врз животната средина, предвидени се мерки за заштита и ублажување на овие влијанија. Во делот на Заклучоци и препораки предвидено е покрај почитување на мерките кои се предложени во Студијата за ОВЖС да се спроведува мониторинг и во тек на градба на автопатот и во тек на експлоатацијата, за уништените зелени површини, земјоделско земјиште и пошумени области се препорачува мерки за пошумување по должината на трасата со автохтони видови на растенија, земјоделските површини кои ќе се користат како пристапни патишта, по завршувањето на градежните работи да се посправат и прилагодат за нивна употреба од страна на локалното население, пристапните патишта да се извршат во координација со шумските предпријатија во засегнатите општини, непотребните пристапни патишта по завршување на градежните работи да бидат пошумени и затворени за употреба. Во фазата на објава на тендер за избор на изведувач, дел од тендерската документација да бидат и план за расчистување на вегетација и објекти, план за сечење на дрвја, план за трансплатација на дрвја, план за рехабилитација на позајмишта, план за снижување на нивото на подземни води, план за бучава, план за организација на градилиштето во смисла на лоцирање на работилиштата за одржување на возилата, полнење на гориво и складирање на градежни и опасни материјали, димензионирање просторот што е потребен за изведување на објектите и пристапните патишта, план за постапување со отпад, постапување со опасни материи, план за спроведување на мерки за контрола на ерозијата и временска рамка за изведување на работите (почитуваќи го принципот на избегнување на обемни активности во периодот на гнездење на птици и сл.)

2. Комисијата за изработка на извештајот за соодветноста на студијата за оценка на влијанието врз животната средина на проектот: "Изградба на автопат М-5 на

Република Македонија
Министерство за
животна средина
и просторно планирање

Бул. "Гоце Делчев" 66
1000 Скопје,
Република Македонија
Тел. (02) 3251 400
Факс. (02) 3220 165
Е-пошта: infoeko@moepp.gov.mk
Сајт: www.moepp.gov.mk



Република Македонија
Министерство за животна средина
и просторно планирање




делница, граничен премин на Република Македонија (Црна Скала) - Делчево - Виница- Кочани - Штип - Велес“, му предлага на Министерот за животна средина и просторно планирање да издаде решение со кое се дава согласност на барањето за спроведување на проектот: “Изградба на автопат М-5 на делница, граничен премин на Република Македонија (Црна Скала) - Делчево - Виница- Кочани - Штип - Велес“, во согласност со предложените мерки за спречување и намалување на штетните влијанија врз животната средина и природата.

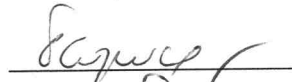
Република Македонија
Министерство за
животна средина
и просторно планирање


Бул. “Гоце Делчев” бб
1000 Скопје,
Република Македонија
Тел. (02) 3251 400
Факс. (02) 3220 165
Е-пошта: infoeko@moepp.gov.mk
Сайт: www. moepp.gov.mk


Комисија:


1. Зоран Бошев
2. Билјана Спироска
3. Илбер Мирга
4. м-р Валериј Пенев
5. Назим Алити
6. м-р Сашко Јорданов











Прилог:

- Образец од извештајот за соодветноста на студијата за оценка на влијанието врз животната средина на Проектот: “Изградба на автопат М-5 на делница, граничен премин на Република Македонија (Црна Скала) - Делчево - Виница- Кочани - Штип - Велес“

