

**Член 5**

При формирањето на Комисијата, се доставува барање од министерот за правда до претседателот на Врховниот суд на Република Македонија за определување претставник во Комисијата од страна на Врховниот суд на Република Македонија.

Од страна на претседателот на Врховниот суд на Република Македонија најдоцна три работни дена од приемот на барањето од ставот 1 на овој член, се доставува известување за определениот претставник во Комисијата.

Претставникот определен од Врховниот суд на Република Македонија е од редот на судиите, кој не може да биде од судот каде што се врши увидот согласно членот 6 став 1 од ова упатство.

Претставниците во Комисијата од Министерството за правда се определуваат од раководните државни службеници.

Министерот за правда, Комисијата од членот 4 од ова упатство ја формира во рок од три работни дена од денот на добиеното известување за претставникот определен од Врховниот суд на Република Македонија.

Министерството за правда најдоцна во рок од три работни дена го известува подносителот на претставката или поплаката за формирањето на Комисијата од став 5 на овој член.

**Член 6**

При испитувањето на претставките и поплаките од страна на Комисијата се врши непосреден увид во АКМИС (автоматизираните компјутерски систем за управување со судските предмети) во делот на фактите за навременото, односно ненавременото преземање на процесните дејствија од страна на судијата, како и судската служба кои придонеле за одолжување на постапката во наведениот предмет од претставката или поплаката.

Од страна на претседателот на судот се овозможува увид на Комисијата единствено во податоците содржани во АКМИС кои се однесуваат на предметот од претставката или поплаката и податоците кои се однесуваат на одолжувањето на судската постапка по предметот за кој е поднесена претставката или поплаката.

**Член 7**

Комисијата го известува претседателот на судот за денот и часот на вршење на увидот од член 6 став 1 од ова упатство.

Пред започнување на увидот, Комисијата му го врачува овластувањето за вршење на увидот на претседателот на судот.

За извршениот увид Комисијата составува извештај, кој содржи податоци за судот во кој се врши увидот, предметот во кој се врши увид, денот и часот на вршење на увидот, составот на Комисијата што врши увид, преземените службени дејствија од страна на Комисијата, како и потписи на членовите на Комисијата.

**Член 8**

Комисијата го изготвува извештајот од членот 7 став 3 од ова упатство и го доставува до Министерството за правда во законски утврдениот рок.

Извештајот од страна на Министерството за правда, во законски утврдениот рок се доставува до Судскиот совет на Република Македонија, а за резултатите од извршениот увид се известуваат претседателот на Врховниот суд на Република Македонија и претседателот на судот каде што се вршел увидот.

Министерството за правда, најдоцна во рок од три работни дена го известува подносителот на претставката или поплаката за доставениот извештај од ставот 2 на овој член до Судскиот совет на Република Македонија.

Извештајот од ставот 2 на овој член, Судскиот совет на Република Македонија го разгледува на првата наредна седница и согласно наводите во извештајот презема мерки, согласно со закон.

**Член 9**

Ова упатство влегува во сила наредниот ден од денот на објавувањето во „Службен весник на Република Македонија“.

Бр.51-2369/1  
19 април 2011 година  
Скопје

Претседател на Владата  
на Република Македонија,  
м-р **Никола Груевски**, с.р.

**МИНИСТЕРСТВО ЗА ТРУД И СОЦИЈАЛНА ПОЛИТИКА****1603.****РЕШЕНИЕ  
ЗА ДАВАЊЕ СОГЛАСНОСТ НА СТАТУТОТ НА  
ЈУ ЗАВОД ЗА РЕХАБИЛИТАЦИЈА НА ДЕЦА И  
МЛАДИНЦИ-СКОПЈЕ**

1. Се дава согласност на Статутот на Ј.У. Завод за рехабилитација на деца и младинци - Скопје, број 02-332/2 донесен од Управниот одбор на Јавната установа, на седницата одржана на 15.3.2011 година.

2. Ова решение влегува во сила со денот на донесувањето, а ќе се објави во „Службен весник на Република Македонија“.

Бр. 10-222/4  
15 април 2011 година  
Скопје

Министер,  
**Џељал Бајрами**, с.р.

**МИНИСТЕРСТВО ЗА ЖИВОТНА СРЕДИНА И ПРОСТОРНО ПЛАНИРАЊЕ****1604.**

Врз основа на член 41 став (3) од Законот за управување со пакување и отпад од пакување („Службен весник на Република Македонија“ бр. 161/09, 17/11 и 47/11), министерот за животна средина и просторно планирање, донесе

**ПРАВИЛНИК  
ЗА ФОРМАТА И СОДРЖИНАТА НА ОБРАЗЕЦОТ  
НА ПОТВРДАТА ЗА ОСЛОБОДУВАЊЕ ОД ПЛАКАЊЕ  
НА НАДОМЕСТОК ЗА УПРАВУВАЊЕ СО  
ОТПАД ОД ПАКУВАЊЕ****Член 1**

Со овој правилник се пропишува формата и содржината на образецот на потврдата за ослободување од плаќање на надоместок за управување со отпад од пакување.

**Член 2**

Формата и содржината на образецот на потврдата од член 1 на овој правилник е дадена во Прилог кој е составен дел на овој правилник.

**Член 3**

Овој правилник влегува во сила наредниот ден од денот на објавувањето во „Службен весник на Република Македонија“.

Бр. 07- 2940/4  
8 април 2011 година  
Скопје

Министер,  
д-р **Нецати Јакупи**, с.р.

## Прилог

Врз основа на член 41 став (3) од Законот за управување со пакување и отпад од пакување ( "Службен весник на Република Македонија" број 161/09, 17/2011 и 47/11), Министерството за животна средина и просторно планирање - Управа за животна средина на Република Македонија издава

**Потврда за ослободување од плаќање на надоместок за управување со отпад од пакување**

Производителот, производител кој како краен корисник увезува спакувани стоки \_\_\_\_\_ (назив, ако се работи за физичко лице трговец поединец име и презиме, седиште и адреса, дејност, број на деловниот субјект) се ослободува од плаќање на надоместок за управување со отпад од пакување согласно член 41 а во врска со член 21 став (9), член 24 став (3) и член 31 и 32 од од Законот за управување со пакување и отпад од пакување.

\_\_\_\_\_

Место и дата на издавање

\_\_\_\_\_

потпис на одговорно лице

печат

**1605.**

Врз основа на член 117 став 3 од Законот за водите („Службен весник на Република Македонија“ бр. 87/08, 6/09, 161/09 и 83/10), министерот за животна средина и просторно планирање, донесе

**П Р А В И Л Н И К**  
**ЗА ФОРМАТА И СОДРЖИНАТА НА ОБРАЗЕЦОТ НА БАРАЊЕТО И НА ДОЗВОЛАТА ЗА**  
**ПОВТОРНО КОРИСТЕЊЕ НА ПРОЧИСТЕНИТЕ ОТПАДНИ ВОДИ, КАКО И НАЧИНОТ НА**  
**ИЗДАВАЊЕ НА ДОЗВОЛАТА**

Член 1

Со овој правилник се пропишува формата и содржината на образецот на барањето за повторно користење на прочистените отпадни води и формата и содржината на образецот на дозволата за повторно користење на прочистените отпадни води, како и начинот на издавање на дозволата.

Член 2

(1) Заради прибавување дозвола за повторно користење на прочистената отпадна вода, правното лице кое управува со постројката за пречистување на отпадни води поднесува барање за издавање дозвола, до органот на државната управа надлежен за вршење на работите од областа на управување со водите за секоја постројка одделно со која управува, а од која се испушта прочистена отпадна вода која има намера повторно да ја користи, согласно Законот за водите.

(2) Барањето од став (1) од овој член се доставува во писмена форма во три оригинални примероци и во електронска форма.

Член 3

(1) Формата на барањето за добивање дозвола е дадена во Прилог 1 кој е составен дел од овој правилник.

(2) Кон барањето, барателот доставува соодветна документација, табеларни прикази и прилози потребни за докажување на наводите содржани во барањето и копии од потребните претходни согласи и дозволи.

Член 4

Формата и содржината на образецот на дозволата е даден во Прилог 2 кој е составен дел на овој правилник.

Член 5

Овој правилник влегува во сила осмиот ден од денот на објавувањето во „Службен весник на Република Македонија“, а ќе одпочне да се применува од 1 септември 2011 година.

Бр. 07-3875/1  
14 април 2011 година  
Скопје

Министер,  
д-р **Нецати Јакупи**, с.р.

## ПРИЛОГ 1

РЕПУБЛИКА МАКЕДОНИЈА	
	
МИНИСТЕРСТВО ЗА ЖИВОТНА СРЕДИНА И ПРОСТОРНО ПЛАНИРАЊЕ	
<b>БАРАЊЕ ЗА ДОБИВАЊЕ ДОЗВОЛА ЗА ПОВТОРНО КОРИСТЕЊЕ НА ПРОЧИСТЕНИТЕ ОТПАДНИ ВОДИ</b>	
I. ОПШТИ ПОДАТОЦИ ЗА БАРАТЕЛОТ, ПОСТРОЈКАТА И УПРАВУВАЊЕ И КОНТРОЛА	
1. НАЗИВ НА БАРАТЕЛОТ (фирма)	1.1 Сопственост
2. Правен статус на Барателот	
3. Седиште на Барателот	
Улица:	Телефон:
Број:	Телефакс:
Општина:	Е-пошта (e-mail):
Подрачје на речен слив:	
Речен слив:	
4. Форма на организација на Барателот	
5. Број на деловниот субјект – Барателот	
<input type="text"/>	
6. Број на регистарска влошка	
<input type="text"/> - <input type="text"/> - <input type="text"/>	
7. Единствен даночен број (ЕДБ)	
<input type="text"/>	
8. Датум на упис/регистрација	
<input type="text"/>	

9. Број на решение на упис/регистрација	
10. Име на органот кој го извршил уписот	
11. Претежна дејност (шифра и назив) според НКД:	
12. Локација на постројката:	
13. NOSE код:	
14. Лица овластени за застапување и претставување на правното лице	
14.1 Основни податоци	
Презиме:	Име:
ЕМБГ: <input type="text"/>	
Државјанство:	
15. Својство	
16. Адреса	
Улица:	Телефон:
Број:	Телефакс:
Општина:	Е-пошта (e-mail):
Место:	
II. ПОДАТОЦИ И ОПИС НА ИНСТАЛАЦИЈАТА, НЕЈЗИНИТЕ ТЕХНИЧКИ ДЕЛОВИ И ДИРЕКТНО ПОВРЗАНИ АКТИВНОСТИ	
1. НАЗИВ НА ИНСТАЛАЦИЈАТА/ ПОСТРОЈКАТА	
2. ЛОКАЦИЈА	
координати според нкс (10 цифри 5 исток/ 5 север) или по Gauss Kruger X Y	
- . Количина на испуст на води за секоја точка на испуштање вклучително и податоци за точките на испуштање на отпадната вода (локација, количина, Податоци за квалитетот на прочистената отпадна вода што повторно ќе се користи);	
3. Начинот на дистрибуирање на прочистената отпадна вода до корисникот;	
4. Податоци од мониторинг на прочистените отпадни води кога се бара повторно користење заради наводнување;	

ВАЖЕЊЕ НА ДОЗВОЛАТА		
Временски период за кој се бара добивање на дозволата	Планиран почеток на вршење на дејноста	Планиран истек на важењето на дозволата

## ИЗЈАВА ЗА ВЕРОДОСТОЈНОСТА НА ПОДНЕСЕНИТЕ ПОДАТОЦИ И ДОКУМЕНТАЦИЈА ОД СТРАНА НА ОДГОВОРНИТЕ ЛИЦА ВО ПРАВНОТО ЛИЦЕ


Јас долу потпишаниот, изјавувам под кривична, материјална, и морална одговорност дека материјалните и финансиските податоци презентирани во прилог на барањето за добивање на дозвола, доставени до Министерството за животна средина и просторно планирање, а кои се однесуваат на правното лице, се точни и веродостојни и во целост одговараат на фактичката состојба на барателот.

ИМЕ, ПРЕЗИМЕ И ПОТПИС НА ОДГОВОРНОТО ЛИЦЕ	
Датум и место:	
Потпис:	М.П

### ОПШТИ ТЕХНИЧКИ УПАТСТВА ЗА ПОПОЛНУВАЊЕ НА ОБРАЗЕЦОТ :

- Барањето за добивање на дозвола се пополнува електронски на компјутер, на машина за пишување или со сино пенкало;
- Сите глави од Барањето за добивање на дозвола вклучувајќи ги и табелите треба да бидат пополнети од страна на барателот и заедно со потребната документација да се поднесат до Министерството за животна средина и просторно планирање;
- Доколку Барањето за добивање на дозвола го пополнувате на компјутер, одговорите впишете ги во сивите полиња и квадрати. (Движењето по полињата се прави со притискање на Tab ⇐ командата од тастатурата или со притискање на курсорот, односно со двоен клик за пополнување на квадратите);
- Кон барањето се доставува копија од регистрацијата на барателот/ правното лице
- Кон барањето се доставува листа на точки на емисија заедно со мапи, цртежи и придружна документација.

## ПРИЛОГ 2

РЕПУБЛИКА МАКЕДОНИЈА	
	
МИНИСТЕРСТВО ЗА ЖИВОТНА СРЕДИНА И ПРОСТОРНО ПЛАНИРАЊЕ	
Врз основа на член 117 став 3 од Законот за води (Сл. Весник на РМ бр. -----/---) Министерот за животна средина и просторно планирање постапувајќи по барањето за издавање дозвола за повторно користење води бр. _____ / _____ на ден _____ издаде:	
<b>ДОЗВОЛА ЗА ПОВТОРНО КОРИСТЕЊЕ НА ПРОЧИСТЕНИТЕ ОТПАДНИ ВОДИ</b>	
На: <u>назив на носителот на дозволата</u> со седиште на <u>назив на носителот на дозволата</u> со регистарски број: <u>регистарски број на носителот на дозволата</u> (Во понатамошниот текст: „Оператор“), да достави вода до ----- (назив на корисникот) согласно условите утврдени во оваа Дозвола за потребите на -----со локација во подрачјето на речен слив на _____ во слив _____ на <u>локација на постројката координати според НКС (10 цифри 5 исток/ 5 север) или по Gauss Kruger X Y</u>	
УСЛОВИ	
1. ПОСТРОЈКАТА ЗА КОЈАШТО СЕ ИЗДАВА ДОЗВОЛАТА	
1.1.	
2. ЛОКАЦИЈА ЗА КОЈАШТО СЕ ИЗДАВА ДОЗВОЛАТА	
3.КОРИСНИК НА ПРОЧИСТЕНИТЕ ОТПАДНИ ВОДИ :	
4. НАМЕНА НА ВОДАТА	
5.УСЛОВИ ЗА ПОВТОРНО ЗА КОРИСТЕЊЕ НА ПРОЧИСТЕНИТЕ ОТПАДНИ ВОДИ	

## Услови за користење на прочистените отпадни води во земјоделството

услови		образложение
1	Типот на почвата;	
2	Видот на земјоделските култури кои се наводнуваат, вклучително и режимот на наводнување;	
3	Хидрогеолошки услови, вклучувајќи ги карактеристиките на водостопанските објекти и постројки, геолошко-литолошкиот состав, степенот на загаденост на почвата, способноста за прочистување на почвата, составот и длабочината на која се наоѓаат подземните води;	
4	Технологиите на наводнување, вклучувајќи ги нормите кои ги определуваат неопходниот квалитет и количество вода за наводнување потребни за соодветната земјоделска култура која се одгледува на соодветниот тип на почва.	

## Вредности на параметрите во прочистената отпадна вода која повторно се користи за наводнување

Параметри	мерни единици	Гранична дозволена вредност
Електроспроводливост $E_s$	S/cm	
Натриум Na	mg/l	
Калциум Ca	mg/l	
Магнезиум Mg	mg/l	
Калиум K	mg/l	
Бор B	mg/l	
Хлор јони Cl	mg/l	
Манган Mn	mg/l	



Железо Fe	mg/l	
Бакар Cu	mg/l	
Кобалт Co	mg/l	
Цинк Zn	mg/l	
Молибден Mo	mg/l	
Олово Pb	mg/l	
Жива Hg	mg/l	
Алуминиум Al	mg/l	
Берилиум Be	mg/l	
Никел Ni	mg/l	
Ванадиум V	mg/l	
Кадмиум Cd	mg/l	
Селен Se	mg/l	
Арсен As	mg/l	
Хром шестовалентен Cr 6+	mg/l	
Хром тривалентен Cr 3+	mg/l	
флуориди	mg/l	
литиум	mg/l	
Вкупни бактерии - титрирани	cm3	
Ешерихија коли - титрирана	cm3	
Цревни патогени микроорганизми	cm3	
Амониум (N-NH4)	mg/l	
Нитрати (N-NO3)	mg/l	
Карбонати (CO3)	mg/l	
Хидрокарбонати (HCO3)	mg/l	
Сулфати (SO4)	mg/l	
Фосфати(PO4)	mg/l	
pH		
феноли	mg/l	
Цијаниди (CN)-	mg/l	
масла	mg/l	
детергенти	mg/l	
ХПК	mg/l	
БПК5	mg/l	
Материи со тетрахлорметан	mg/l	
температура	С	
Растворен кислород	mg/l	
тврдина	mgeqv/l	
Нерастворени материи	mg/l	
Радиум 226	mBq/l	
Бета радиоактивност	mBq/l	

- Во случај на промена на режимот и во случај на влошената еколошка и хемиска состојба на површинските води -----описани во точка .....Од оваа дозвола односно -- состојба на подземните води описани во точка..... од оваа дозвола, и кои се предизвикана од испуштањето на отпадните води од постројката .....Министерот за животна средина ќе постави дополнителни мерки потребни за воспоставување рамнотежа. Трошоците за преземање на мерките паѓаат на товар на носителот на оваа дозволата;
- Во случај на промена на на прописите со кои се утврдени стандардите за емисија и граничните вредности на отпадните води или испуштените материји утврдени во точка....., точка....., точка....., точка..... од оваа дозвола, Министерот за животна средина и просторно планирање ќе го извести со допис носителот на дозволата за промената на утврдени стандардите за емисија и граничните вредности на отпадните води или испуштените материји утврдени во точка....., точка....., точка....., точка..... од оваа дозвола и рокот на отпочнување на нивната важност . Содржината на дописот ќе се смета за промена на дозволата и произведува правни последици како и промената на дозволата по службена должност во смисла на Законот за води.
- Носителот на дозволата е должен за секоја промена во постројката или во режимот на работа да го извести Министерството за жина средина и просторно планирање во рок од ..... дена и да побара промена на условите на дозволата и упис на измените во Водната книга.

*име, презиме и потпис на одговорното лице од министерството*

Датум и место:

М.П

**1606.**

Врз основа на член 118 став (5) од Законот за водите („Службен весник на Република Македонија“ бр. 87/08, 6/09, 161/09 и 83/10), министерот за животна средина и просторно планирање, донесе

### **П Р А В И Л Н И К**

#### **ЗА ФОРМАТА И СОДРЖИНАТА НА ОБРАЗЕЦОТ НА БАРАЊЕТО И НА ДОЗВОЛАТА ЗА КОРИСТЕЊЕ НА ТИЊА КАКО И НАЧИНОТ НА ИЗДАВАЊЕ НА ДОЗВОЛАТА ЗА КОРИСТЕЊЕ НА ТИЊА**

##### Член 1

Со овој правилник се пропишуваат формата и содржината на образецот на барањето за користење на милта (тињата) преостаната од станиците за пречистување на урбаните отпадни води и формата и содржината на образецот на дозволата за користење на тињата, како и начинот на издавање на дозволата за користење на тињата.

##### Член 2

(1) Заради прибавување дозвола за користење на тињата преостаната од станиците за пречистување на урбаните отпадни води, правното или физичко лице кое врши земјоделска дејност или друго правно лице во негово име треба да поднесе барање за издавање дозвола до органот на државната управа надлежен за вршење на работите од областа на управување со водите (во понатамошниот текст: барање) согласно Законот за водите.

(2) Барањето се поднесува за секоја катастарска парцела на која се протега земјоделското земјиште кое е предмет на дозволата.

(3) Барањето се доставува во писмена форма во три оригинални примероци и во електронска форма.

##### Член 3

(1) Формата и содржината на образецот на барањето се дадени во Прилог 1 кој е составен дел на овој правилник.

(2) Кон барањето, барателот доставува соодветна документација, извештаи од мерења и слично за докажување на наводите содржани во барањето и копии од потребните претходни согласности, дозволи, договори и имотен лист или актот со кој се докажува основот за користење на земјоделското земјиште.

##### Член 4

(1) Употребата на тињата за земјоделски потреби се врши на земјоделско земјиште со определена катастарска парцела за кое е издадена дозвола за користење на тиња врз основа на претходно поднесено барање.

(2) Дозволата за користење на тиња се издава во четири примероци од кои еден се доставува на корисникот на тињата и еден на производителот на тињата.

##### Член 5

Формата и содржината на образецот на дозволата за користење на тиња е даден во Прилог 2 кој е составен дел на овој правилник.


##### Член 6

Овој правилник влегува во сила осмиот ден од денот на објавувањето во „Службен весник на Република Македонија“, а ќе одпочне да се применува од 1 септември 2011 година.

Бр. 07-3876/1  
14 април 2011 година  
Скопје

Министер,  
д-р **Нецати Јакупи**, с.р.

## ПРИЛОГ 1

РЕПУБЛИКА МАКЕДОНИЈА	
	
МИНИСТЕРСТВО ЗА ЖИВОТНА СРЕДИНА И ПРОСТОРНО ПЛАНИРАЊЕ	
<h2 style="margin: 0;">БАРАЊЕ</h2> <h3 style="margin: 0;">ЗА ДОБИВАЊЕ ДОЗВОЛА ЗА КОРИСТЕЊЕ НА ТИЊА</h3>	
<b>I. ОПШТИ ПОДАТОЦИ ЗА БАРАТЕЛОТ И ЗЕМЈИШТЕТО</b>	
1.1 НАЗИВ НА БАРАТЕЛОТ	1.2 Адреса на барателот
1.3 Назив на субјектот кој врши земјодеслка дејност	1.4 Правен статус на субјектот
2. Податоци за основот за користење на земјиштето со прилог документ (имотен лист, договор за користење и слично)	
<b>II. ПОДАТОЦИ ЗЕМЈИШТЕТО, ВИДОТ НА ЗЕМЈОДЕЛСКАТА ДЕЈНОСТ И ОПИС НА АКТИВНОСТИТЕ</b>	
1.1 Локација на земјоделското земјиште	
1.2 БРОЈ НА КАТАСТАРСКИ ПАРЦЕЛИ НА ЗЕМЈИШТЕТО СО ГОЛЕМИНА НА ПОВРШИНИТЕ	
2.1 ВИДОТ НА ЗЕМЈОДЕЛСКАТА ДЕЈНОСТ И ОПИС НА АКТИВНОСТИТЕ	
2.2 Податоци за земјоделските култури што се одгледуваат на земјиштето и нивен опис во поглед на старост на културите, временска рамка за преземање на активности за одгледување на културите	
3. Податоци за производителот на тињата (назив, адреса)	

4. Податоци за предвидената количината на тињата што се планира да се користи;
5. Податоци за квалитетот на тињата (со прилог извештаи од мерењата);
6. Податоци за квалитетот на почвата (со прилог извештаи од мерењата)
7. Опис на состојбата на локацијата и влијание на активностите врз состојбата со животната средина (близина на површински или подземни води и нивниот квалитет или заштитени подрачја)
8. Предлог мерки за минимизирање на загадувањето

ВАЖЕЊЕ НА ДОЗВОЛАТА		
Временски период за кој се бара добивање на дозволата	Планиран почеток на вршење на дејноста	Планиран истек на важењето на дозволата

## ИЗЈАВА ЗА ВЕРОДОСТОЈНОСТА НА ПОДНЕСЕНИТЕ ПОДАТОЦИ И ДОКУМЕНТАЦИЈА ОД СТРАНА НА ОДГОВОРНИТЕ ЛИЦА ВО ПРАВНОТО ЛИЦЕ


Јас долу потпишаниот, изјавувам под кривична, материјална, и морална одговорност дека материјалните и финансиските податоци презентирани во прилог на барањето за добивање на дозвола, доставени до Министерството за животна средина и просторно планирање, а кои се однесуваат на правното лице, се точни и веродостојни и во целост одговараат на фактичката состојба на барателот.

ИМЕ, ПРЕЗИМЕ И ПОТПИС НА ОДГОВОРНОТО ЛИЦЕ	
Датум и место:	
Потпис:	М.П

### ОПШТИ ТЕХНИЧКИ УПАТСТВА ЗА ПОПОЛНУВАЊЕ НА ОБРАЗЕЦОТ :

- Барањето за добивање на дозвола се пополнува електронски на компјутер, на машина за пишување или со сино пенкало;
- Сите глави од Барањето за добивање на дозвола (од I до XIV) вклучувајќи ги и табелите треба да бидат пополнети од страна на барателот и заедно со потребната документација да се поднесат до Министерството за животна средина и просторно планирање;
- Доколку Барањето за добивање на дозвола го пополнувате на компјутер, одговорите впишете ги во сивите полиња и квадрати. (Движењето по полињата се прави со притискање на Tab ↵ командата од тастатурата или со притискање на курсорот, односно со двоен клик за пополнување на квадратите);
- Кон барањето се доставува копија од регистрацијата на барателот како вршител на земјоделско дејност
- Кон барањето се доставува листа на точки на емисија заедно со мапи, цртежи и придружна документација.
- За секој извор на емисија посебно се наведува емисијата на супстанции и табелата за квалитет на водите се потполнува за секое мерно место се потполнува со наведување на точката на мониторинг

## ПРИЛОГ 2

<b>РЕПУБЛИКА МАКЕДОНИЈА</b>	
	
<b>МИНИСТЕРСТВО ЗА ЖИВОТНА СРЕДИНА И ПРОСТОРНО ПЛАНИРАЊЕ</b>	
Врз основа на член 118 став 1 од Законот за води (Сл. Весник на РМ бр. -----/---) Министерот за животна средина и просторно планирање постапувајќи по барањето за издавање дозвола за користење на тињата бр. _____ / _____ на ден _____ издаде:	
<b>ДОЗВОЛА ЗА КОРИСТЕЊЕ НА ТИЊА</b>	
На: <u>назив на носителот на дозволата</u> со седиште на <u>адреса на носителот</u> со регистарски број: <u>регистарски број на носителот на дозволата</u> (Во понатамошниот текст: „Носител на дозволата“), да користи тиња преостаната од станиците за пречистување на урбаните отпадни води во вршење на земјоделската дејност согласно условите утврдени во оваа Дозвола која потекнува од <u>назив на постројката</u> со локација во <u>назив на населеното место</u> .	
<b>УСЛОВИ</b>	
1.1 Назив и адреса на субјектот кој врши земјоделска дејност	
1.2 Основ за користење на субјектот на земјоделското земјиште на кое ќе се користи тињата;	
2.1 ЛОКАЦИЈА НА ЗЕМЈОДЕЛСКОТО ЗЕМЈИШТЕ ЗА КОЈАШТО СЕ ИЗДАВА ДОЗВОЛАТА	
2.2 БРОЈ НА КАТАСТАРСКИ ПАРЦЕЛИ НА ЗЕМЈИШТЕТО СО ГОЛЕМИНА ПОВРШИНИТЕ	
3.1 ЗЕМЈОДЕЛСКАТА ДЕЈНОСТ И АКТИВНОСТИТЕ ЗА КОЈАШТО СЕ ИЗДАВА ДОЗВОЛАТА	
3.2 Податоци за земјоделските култури што се одгледуваат на земјиштето	
4. Услови за начинот на користење на тињата, вклучително и периодот што мора да помине помеѓу употребата на тињата и вршење на конкретната активност во рамките на земјоделската дејност	
5. Податоци за состојбата на локацијата и влијанијата врз состојбата со животната средина (близина на површински или подземни води и нивниот квалитет или заштитени подрачја)	
5.1 Дозволени концентрации на тешки метали во почвата и тињата:	
<b>ГРАНИЧНИ ВРЕДНОСТИ ЗА КОНЦЕНТРАЦИЈА НА ТЕШКИ МЕТАЛИ ВО ПОЧВАТА</b> (мг/кг на сува материја во репрезентативен примерок за почва со рН од 6 до 7)	
Параметри	Гранични вредности

Кадмиум	
Бакар	
Никел	
Олово	
Цинк	
Жива	
Хром	

**ГРАНИЧНИ ВРЕДНОСТИ ЗА КОНЦЕНТРАЦИЈА НА ТЕШКИ МЕТАЛИ ВО ТИЊАТА ШТО СЕ УПОТРЕБУВА ВО  
ЗЕМЈОДЕЛСТВОТО  
(мг/кг на сува материја)**

Параметри	Гранични вредности
Кадмиум	
Бакар	
Никел	
Олово	
Цинк	
Жива	
Хром	

**ГРАНИЧНИ ВРЕДНОСТИ ЗА ИЗНОСОТ НА ТЕШКИ МЕТАЛИ ШТО ГОДИШНО МОЖЕ ДА СЕ КОРИСТИ НА  
ЗЕМЈОДЕЛСКО ЗЕМЈИШТЕ \_\_\_\_\_, ВРЗ ОСНОВА НА 10 ГОДИШЕН ПРОСЕК  
(кг / Хе / год)**

Параметри	Гранични вредности (1)
Кадмиум	
Бакар	
Никел	
Олово	
Цинк	
Жива	
Хром	

6. Количина на тиња што може да се користи на земјоделското земјиште

7. МОНИТРИНГ

Анализа на тињата

Анализата на тињата се врши на следниот начин: \_\_\_\_\_

согласно Правилникот за начинот и постапката за користење на тињата, максималните вредности на концентрациите на тешки метали во почвата во која се користи тињата, вредности на концентрациите на тешки метали во тињата, согласно со нејзината намена и максималните годишни количини на тешки метали што може да се внесат во почвата.

Анализата на тињата ги опфаќа следниве параметри:

- сува материја, органска материја,
- рН,



- азот и фосфор, - кадмиум, бакар, никел, олови, цинк, жива и хром.
<b>Анализа на почвата</b> Анализата на почвата се врши на следниот начин _____ _____, согласно Правилникот за начинот и постапката за користење на тињата, максималните вредности на концентрациите на тешки метали во почвата во која се користи тињата, вредности на концентрациите на тешки метали во тињата, согласно со нејзината намена и максималните годишни количини на тешки метали што може да се внесат во почвата. Анализата ги опфаќа следниве параметри: - рН, - кадмиум, бакар, никел, олово, цинк, жива и хром.
8. Други фактори за користење на тињата

<b>ВАЖЕЊЕ НА ДОЗВОЛАТА</b>		
<b>Временски период за кој се издава дозволата</b>	<b>Датум за ревидирање на условите во дозволата</b>	<b>Истек на важењето на дозволата</b>

- Во случај на промена на квалитет на почвата или промена на еколошка и хемиска состојба на површинските води ----- опишани во точка .....од оваа дозвола односно -- состојба на подземните води опишани во точка..... од оваа дозвола, предизвикан од користење на тињата.....Министерот за животна средина ќе постави дополнителни мерки потребни за воспоставување рамнотежа. Трошоците за преземање на мерките паѓаат на товар на носителот на оваа дозволата;

- Во случај на промена на на прописите со кои се утврдени стандардите за квалитет и граничните вредности на тешките метали во почвата утврдени во точка....., точка....., точка....., точка..... од оваа дозвола, Министерот за животна средина и просторно планирање ќе го извести со допис носителот на дозволата за промената на утврдени стандардите за емисија и граничните вредности на отпадните води или испуштените материји утврдени во точка....., точка....., точка....., точка..... од оваа дозвола и рокот на отпочнување на нивната важност . Содржината на дописот ќе се смета за промена на дозволата и произведува правни последици како и промената на дозволата по службена должност во смисла на Законот за води.

- Носителот на дозволата е должен за секоја промена во режимот на работа или активностите да го извести Министерството за жина средина и просторно планирање во рок од ..... дена и да побара промена на условите на дозволата и упис на измените во евиденцијата.

<b>име, презиме и потпис на одговорното лице од министерството</b>
<b>Датум и место:</b>
<b>М.П</b>

**1607.**

Врз основа на член 118, став (3) од Законот за води („Службен весник на Република Македонија“ бр. 87/08, 6/09, 161/09 и 83/10), министерот за животна средина и просторно планирање донесе

**П Р А В И Л Н И К****ЗА ФОРМАТА, СОДРЖИНАТА И НАЧИНОТ НА ДОСТАВУВАЊЕ НА ПОДАТОЦИТЕ И ВИДОТ НА ИНФОРМАЦИИ ЗА КОРИСТЕЊЕ НА ТИЊАТА ОД ТРЕТМАНОТ НА УРБАНИТЕ ОТПАДНИ ВОДИ СОГЛАСНО НЕЈЗИНАТА НАМЕНА, ТРЕТМАН, СОСТАВ И МЕСТО НА НЕЈЗИНО КОРИСТЕЊЕ(\*)****Член 1**

Со овој правилник се пропишува формата, содржината и начинот на доставување на податоците и видот на информации за користење на тињата од третманот на урбаните отпадни води согласно со нејзината намена, третман, состав и место на нејзино користење.

**Член 2**

(1) Производителите на тиња најдоцна до 30 април во тековната година подготвуваат информации со обработени податоци за претходната година за количината на употребената тиња и површините на кои тињата е користена, како и за извршените анализи на составот на тињата кои ги опфаќаат најмалку следните параметри:

- сува материја, органска материја;
- рН;
- азот и фосфор; и
- кадмиум, бакар, никел, олово, цинк, жива и хром.

(2) Формата и содржината на образецот за податоците од став (1) на овој член е даден во Прилог 1 кој е составен дел на овој правилник.

(3) Податоците од став (1) на овој член се доставуваат во пишана и во електронска форма.

**Член 3**

(1) Корисниците на тиња најдоцна до 30 април во тековната година подготвуваат информации за претходната година за намената на користење на тињата со следните податоци:

- име и адреса на корисникот на земјоделското земјиште на кое е користена тињата;
- локацијата на земјоделското земјиште со број на катастарска парцела и површина на која се користела тињата; и

- видот на земјоделската дејност односно земјоделската културата што се одгледува со користење на тињата.

(2) Формата и содржината на образецот за податоците од став (1) на овој член е даден во Прилог 2 кој е составен дел на овој правилник.

(3) Податоците од став (1) на овој член се доставуваат во пишана форма и во електронска форма.

**Член 4**

(1) Производителите на тиња најдоцна до 30 април од тековната година подготвуваат информации за претходната година за третманот на тињата со следните податоци:

- назив на станицата за третман на урбаните отпади води;
- технологиите применети за третман на тињата со именување на технологијата и краток опис; и
- назив на наслени места чии урбани отпадни води се третираат во станицата.

(2) Формата и содржината на образецот за податоците од став (1) на овој член е дадена во Прилог 3 кој е составен дел на овој правилник.

(3) Податоците од став (1) на овој член се доставуваат во пишана и во електронска форма.

**Член 5**

(1) Производителите на тиња најдоцна до 30 април во тековната година подготвуваат информации за претходната година за местото на користење на тињата со следните податоци:

- локација на земјоделското земјиште, со број на катастарска парцела и површина; и
- количина на тињата употребена на земјоделското земјиште.

(2) Формата и содржината на образецот за податоците од став (1) на овој член е дадена во Прилог 4 кој е составен дел на овој правилник.

(3) Податоците од став (1) на овој член се доставуваат во пишана и во електронска форма.

**Член 6**

Овој правилник влегува во сила осмиот ден од денот на објавувањето во „Службен весник на Република Македонија“, а ќе отпочне да се применува од 1 септември 2011 година.

Бр. 07-3877/1

14 април 2011 година  
СкопјеМинистер,  
д-р **Нецати Јакупи**, с.р.

(\*) Со овој правилник се врши усогласување со Директивата 86/278/ЕЕС на Советот за заштита на животната средина, а особено на почвата, кога талогот од течен отпад се користи во земјоделство, (Celex бр. 31986L0278)

## ПРИЛОГ 1

## ПОДАТОЦИ ЗА КОРИСТЕЊЕ НА ТИЊА

Назив на станицата за пречистување на урбани отпадни води

---



---

Ред. бр.	Опис	Мерна единица	Количина
1	Вкупно количество на употребена тиња од станица (назив на станицата) за пречистување на отпадни води (сува материја)	т/годишно	
2	Вкупна површина на земјоделско земјиште на кое е употребена тиња	Ха	

## Состав на тиња

Ред бр	Параметри	Просечна содржина на параметарот во мг/кг сува материја
1.	Кадмиум	
2.	Бакар	
3.	Никел	
4.	Олово	
5.	Цинк	
6.	Жива	
7.	Хром	
8.	Арсен	
9.	Азот (вкупен)	
10.	Фосфор (вкупен P <sub>2</sub> O <sub>5</sub> )	
11.	Калиум (вкупен K <sub>2</sub> O)	
12.	Сува материја / органска материја	
13.	pH	

## ПРИЛОГ 2

## НАМЕНА НА КОРИСТЕЊЕ НА ТИЊАТА

Име и адреса на корисникот на земјоделското земјиште на кое е користена тињата

---



---

Ред. бр.	Локација на земјоделското зејиште	Број на Катастерска парцела	Површина (ха)	Видот на земјоделската дејност односно културата што се одгледувала со користење на тињата
1				
2				
3				

## ПРИЛОГ 3

## ТРЕТМАН НА ТИЊАТА

Назив на станицата за пречистување на урбани отпадни води

\_\_\_\_\_

\_\_\_\_\_

Ред бр.	Технологии применети за третман на тињата (именување на технологијата и краток опис)	Назив на населени места чии урбани отпадни води се третираат
1.		
2.		
3.		
4.		
5.		

## ПРИЛОГ 4

## МЕСТО НА КОРИСТЕЊЕ НА ТИЊАТА

Назив на станицата за пречистување на урбани отпадни води

\_\_\_\_\_

\_\_\_\_\_

Ред. бр.	Локација на земјоделското зејиште	Број на Катастерска парцела	Површина (ха)	Количина на тиња (тон/годишно)
1				
2				
3				
	Вкупно количина за година			